John Bjarne Jordal

Kartlegging av naturtyper i Oppdal kommune 2006

Rapport J. B. Jordal
nr. 2-2007

J. B. Jordal Rapport nr. 2-2007

Utførende konsulent: biolog John Bjarne Jordal	**Kontaktperson:** John Bjarne Jordal	**ISBN-nummer:** 82-92647-15-5
Finansiert av: Oppdal kommune	**Kontaktpersoner hos oppdragsgiver:** Arild Hoel, Tor Sæther, Eli Grete Nisja	**Dato:** Mars 2007
Referanse: Jordal, J. B. 2007. Kartlegging av naturtyper i Oppdal kommune 2006. *J. B. Jordal Rapport nr. 2-2007*. 64 s.		
Referat: På oppdrag fra Oppdal kommune har John Bjarne Jordal i 2006 utført en kartlegging av prioriterte naturtyper i Oppdal kommune med hovedvekt på kulturlandskap. Det er utført 8 feltdager og undersøkt 47 lokaliteter. Det er under feltarbeidet gjort 100 funn av 24 arter av planter og sopp som står på den nye rødlista (2006). Det er fortsatt stort behov for nykartlegging, spesielt av områder under skoggrensa, som kulturlandskap, vassdrag og skog hvor Oppdal har store verdier.		
4 emneord: Naturtyper Kartlegging Biologisk mangfold Rødlistearter		

Forsidebilder:

***Øverst t.v.**: Artsrike tørrenger ved Ørstad-Egga.*

***Øverst t.h.**: Fagerknoppurt er en vakker blomst i kulturlandskapet (Ørstad-Egga).*

***Midten t.v.**: Praktrødskivesopp er en av de eksklusive artene i Oppdal, dette er en kravfull sopp som helst vokser i ugjødsla, kalkrike beitemarker (Grøset).*

***Midten t.h.**: Sauer på beite på Grøset, et meget artsrikt område.*

***Nederst t.v.**: Storfe på beite på Håker, ett av mange artsrike områder. Mange muler er nødvendige for å ta vare på det svært verdifulle kulturlandskapet i Oppdal.*

***Nederst t.h.**: Bakkesøte er en av mange arter i Oppdals kulturlandskap som står på rødlista (liste over trua arter).*

Foto: John Bjarne Jordal ©

FORORD

Biolog John Bjarne Jordal har i 2006 utført et oppdrag for Oppdal kommune som gikk ut på supplerende naturtypekartlegging i kulturlandskapet kommunen etter DN-håndbok nr. 13. Prosjektet er finansiert av Oppdal kommune. Prosjektet er en fortsettelse av kartlegging utført i 2005 av Geir Gaarder (Miljøfaglig Utredning) og John Bjarne Jordal.

I denne rapporten er oppmerksomheten særlig rettet mot viktige lokaliteter i kulturlandskapet, som kan kreve spesielle tiltak og offentlige tilskudd for å bevare det biologiske mangfoldet.

Produktene av prosjektet er en rapport og dessuten en database som kan kobles mot kart. Dette vil være offentlig tilgjengelig. Prosjektet er basert på innsamling av ny kunnskap gjennom feltarbeid. Materialet er systematisert etter en fast metodikk som gjelder for hele landet. Det er meninga at resultatene skal kunne brukes som et kunnskapsgrunnlag i både offentlig og privat planlegging.

Forfattaren ønsker å takke alle som har bidratt med opplysninger, både lokalt og ellers, og håper resultatene kommer til nytte.

Jordalsgrenda 06.03.2007

John Bjarne Jordal

INNHOLD

Sammendrag 5
Innledning 8
Bakgrunn og formål 8
Metoder og materiale 9
Endringer 9
Kartavgrensing 9
Rødlistearter 10
Generelt 10
Funnliste 10
Lokaliteter (faktaark) 15
Kunnskapsstatus 49
Oppsummering av datagrunnlag etter 2006-sesongen 49
Behovet for videre undersøkelser 49
Kilder 50
Litteratur 50
Andre kilder 51
Muntlige kilder 51
Vedlegg 52
Plantelister for lokaliteter 52
Sopplister for lokaliteter 58
Kart 61

SAMMENDRAG

Bakgrunn, formål og målgruppe

Bakgrunnen for denne kartleggingen av biologisk mangfold i Oppdal kommune er tilsvarende som for prosjektet som ble utført i 2005, et ønske om en *mer lokal*, og samtidig *mer kunnskapsbasert* naturforvaltning. I 2006 var det dessuten et særskilt ønske om mer data om kulturlandskapet, med tanke på prioritering av offentlige tilskuddsordninger.

Hovedformålet med prosjektet i 2006 var å gi kommunen og andre et bedre naturfaglig grunnlag for den framtidige forvaltinga av kulturlandskapet i kommunen, slik at en bedre kan ta hensyn til det biologiske mangfoldet.

Målgruppa er følgende:

1. kommunen, grunneiere og andre som utfører planarbeid og aktiviteter som angår arealforvaltninga
2. andre interesserte

Metodikk

Metoden går i hovedsak ut på å identifisere områder som er særlig verdifulle for det biologiske mangfoldet. Dette kan være fordi de er levesteder for særlig mange arter, for uvanlige eller kravfulle arter som har vanskelig for å finne leveområder ellers i landskapet, eller inneholder naturtyper som er truet fordi de utgjør små arealer eller er i sterkt tilbakegang. Hvilke naturtyper dette gjelder, er definert i håndboka i kartlegging av biologisk mangfold (Direktoratet for naturforvaltning 1999a, med oppdatering på internett 2006). Det er også kommet en ny rødliste (Kålås et al. 2006) som påvirker verdisettinga.

For å skaffe fram ny kunnskap er det satset en del på feltarbeid. Informasjonen er presentert på kart, database og i rapport. De registrerte naturtypelokalitetene i Oppdal er kort beskrevet i samsvar med metodikken.

Naturtyper

Tabell 1 viser hvilke prioriterte naturtyper som ble funnet i 2006, hvor mange som er avgrenset av hver type, og hvor mange som er plassert i hver av de 3 verdikategoriene A (svært viktig), B (viktig), og C (lokalt viktig).

Tabell 1. Prioriterte naturtypelokaliteter som ble nyregistrert i 2006 med antall lokaliteter av hver type fordelt på verdi. A=svært viktig, B=viktig og C=lokalt viktig.

Sym-bol	Naturtype	Verdi			SUM
		A	B	C	
D01	Slåttemark	3	1		**4**
D02	Slåtte- og beitemyr		5		**5**
D03	Artsrik vegkant	1			**1**
D04	Naturbeitemark	19	14		**33**
D05	Hagemark	1	2		**3**
SUM		**24**	**22**		**46**

Oppdal har viktige forekomster av kulturlandskapstypene naturbeitemark, hagemark og skogsbeite. Forekomstene i Oppdal er av stor betydning i nasjonal målestokk.

Viktige lokaliteter

Nedenfor er det listet opp alle lokaliteter som ble undersøkt i 2006. Lokalitetene er gitt nummer fra 20191 til 20236 (pluss nybeskrivelse av 20042 Vindal), og er ordnet etter stigende lokalitetsnummer. Under naturtype er angitt den typen som utgjør det største arealet innenfor det avgrensete området.

Tabell 2. Lokaliteter av prioriterte naturtyper i Oppdal som ble undersøkt i 2006. Lokalitetene er tildelt nummer i den rekkefølge de ble undersøkt. Lokalitet nr. 20042 (Vindal) er omtalt i forrige rapport, men da bare basert på gamle data. A=svært viktig, B=viktig, C=lokalt viktig.

Nr.	Lokalitet	Kode	Naturtype	Verdi
20042	Storlidalen: Vindal	D04	Naturbeitemark	B
20191	Åmotsdalen gård, Gjeilan	D04	Naturbeitemark	A
20192	Åmotsdalen gård, nordvestre del	D01	Slåttemark	A
20193	Åmotsdalen gård, øvre deler	D01	Slåttemark	A
20194	Halsen, østre del	D01	Slåttemark	A
20195	Halsen, nordre del	D01	Slåttemark	B
20196	Åmotsdalen, artsrik vegkant	D03	Artsrik vegkant	A
20197	Åmotsdalen, øst for Bortræet	D04	Naturbeitemark	B
20198	Engan, nord for Søstu (2)	D04	Naturbeitemark	B
20199	Hevle: Hevleshåggån, øvre	D04	Naturbeitemark	B
20200	Hevle: Hevleshåggån, øvre (hagemark)	D05	Hagemark	A
20201	Hevle: Øverlykkja	D04	Naturbeitemark	A
20202	Engan: Midtstu	D04	Naturbeitemark	A
20203	Drivstua, V-sida av elva	D04	Naturbeitemark	A
20204	Drivstua, mellom E6 og Drivstua stasjon	D04	Naturbeitemark	A
20205	Drivstua, ovenfor E6 ved Drivstua stasjon	D04	Naturbeitemark	A
20206	Båggåstranda: Nordvika	D04	Naturbeitemark	A
20207	Ørstad-Egga	D04	Naturbeitemark	A
20208	Forbregd nedafor vegen	D04	Naturbeitemark	A
20209	Snøve, Rydningen	D04	Naturbeitemark	B
20210	Snøve, ovafor Snøve	D04	Naturbeitemark	B
20211	Snøve, ovafor Snøve	D02	Slåtte- og beitemyr	B
20212	Storlidalen: Stølan	D04	Naturbeitemark	B
20213	Storlidalen: Tørset	D04	Naturbeitemark	B
20214	Storlidalen: Gravaunsetra	D04	Naturbeitemark	B
20215	Storlidalen: sør for Gravaunsetra	D02	Slåtte- og beitemyr	B
20216	Storlidalen: nord for Gravaunsetra	D02	Slåtte- og beitemyr	B
20217	Storlidalen: sør for Dalen	D02	Slåtte- og beitemyr	B
20218	Håker ovafor garden	D04	Naturbeitemark	A
20219	Grøset	D04	Naturbeitemark	A
20220	Slettvoll (vest for alpinbakken)	D04	Naturbeitemark	A
20221	Dindalen: Nerholsetra	D04	Naturbeitemark	B
20222	Dindalen: Øyasetra	D04	Naturbeitemark	B
20223	Dindalen: Uvssetra	D04	Naturbeitemark	B
20224	Dindalen: Isholsetra	D04	Naturbeitemark	B
20225	Kleivgardene: Liabø: Trøabakken	D04	Naturbeitemark	B
20226	Håker 266/1 beite nedafor vegen	D04	Naturbeitemark	A
20227	Håker 266/1 hagemark nedafor vegen	D05	Hagemark	B
20228	Håker 269/1 beite nedafor vegen	D04	Naturbeitemark	A
20229	Håker 269/1 beitemyr/rikmyr nedafor vegen	D02	Slåtte- og beitemyr	B
20230	Gulaker øvre, nedafor vegen	D04	Naturbeitemark	A
20231	Gulaker nedre, hagemark	D05	Hagemark	B

Nr.	Lokalitet	Kode	Naturtype	Verdi
20232	Gorset, Øvre	D04	Naturbeitemark	A
20233	Båggåstranda: Bjørga (Løkkja)	D04	Naturbeitemark	A
20234	Båggåstranda: Bjørkåsen	D04	Naturbeitemark	A
20235	Sæter, Øvre	D04	Naturbeitemark	B
20236	Båggåstranda: Nervika	D04	Naturbeitemark	A

Rødlistearter

En *rødliste* er en liste over arter som i ulik grad er truet av menneskelig virksomhet. Det kan være ulike fysiske inngrep i form av utbygging, det kan være skogsdrift, omlegginger i jordbruket, forurensing, samling m.m. Slike arter kalles rødlistearter, og er listet opp i en nasjonal rapport (Kålås m. fl. 2006). Forekomst av rødlistearter i Oppdal i 2006 er oppsummert i tabell 3. Det er under feltarbeidet gjort 100 funn av 24 arter av planter og sopp som står på den nye rødlista. En egen rapport om rødlistearter i Oppdal er under utarbeidelse (Jordal & Gaarder under arbeid).

Kunnskapsstatus og tilrådinger

Det er tatt med en kort vurdering av kunnskapsstatus etter dette prosjektet, og på hvilket område det er behov for mer kunnskap. Oppdal er en meget stor kommune der det er krevende å skaffe seg oversikt. De naturtypene det er dårligst kunnskap om, er kulturlandskap, skog av alle slag, og vassdrag under skoggrensa. Ellers er kunnskapen om myr og kalkrike områder i fjellet også mangelfull utenfor de mest besøkte områdene. Kunnskapen om mange organismegrupper i Oppdal er også svært dårlig. Potensialet for å finne hittil ukjente og sjeldne arter er særlig stort innenfor sopp og insekter. Sannsynligvis er Oppdal kommune blant landets viktigste for bevaring av mange rødlistearter og naturtyper, og en solid kartlegging vil trolig føre til at tettheten av viktige naturtypelokaliteter blir ganske stor.

Kilder

Benyttet litteratur er listet opp bak i rapporten. Andre kilder, og personer som har gitt opplysninger, er også listet opp.

Kart og database

Lokaliteter er avgrenset på papirbasert manuskart og digitalisert av Helge Fjeldstad, Miljøfaglig Utredning. Kart med tilhørende data skal være tilgjengelig for almennheten gjennom DN's Naturbase på Internett (adresse er for tiden http://dnweb5.dirnat.no/nbinnsyn/). Alle data om lokaliteter og rødlistearter i rapporten vil også bli lagt inn på kommunens datasystem i form av en database som er koblet til kart.

INNLEDNING

Bakgrunn og formål

Bakgrunnen for denne kartleggingen av biologisk mangfold i Oppdal kommune er tilsvarende som for prosjektet som ble utført i 2005, et ønske om en *mer lokal*, og samtidig *mer kunnskapsbasert* naturforvaltning. I 2006 var det dessuten et særskilt ønske om mer data om kulturlandskapet, med tanke på prioritering av offentlige tilskuddsordninger.

Hovedformålet med prosjektet i 2006 var å gi kommunen og andre et bedre naturfaglig grunnlag for den framtidige forvaltinga av kulturlandskapet i kommunen, slik at en bedre kan ta hensyn til det biologiske mangfoldet.

Målgruppa er følgende:

- kommunen, grunneiere og andre som utfører planarbeid og aktiviteter som angår arealforvaltninga
- andre interesserte

Øvrig bakgrunn for prosjektet er presentert i rapporten etter 2005-prosjektet (Jordal & Gaarder 2007) og gjentas ikke her.

Når det gjelder naturgrunnlag og generell omtale av forskjellige naturtyper og deres forekomst i Oppdal, vises også til beskrivelser hos Jordal & Gaarder (2007).

METODER OG MATERIALE

Når det gjelder metodikk, henvises til detaljerte beskrivelser i rapporten etter 2005-prosjektet (Jordal & Gaarder 2007). Det eneste nye er at man nå benytter en revidert utgave av DN-håndbok nr. 13 (http://www.naturforvaltning.no/archive/ attachments/02/123/Hndbo001.pdf), og at det er kommet en ny rødliste (Kålås et al. 2006) som påvirker verdisettinga.

Endringer

Som nevnt er det kommet en revidert utgave av DN-håndbok nr. 13 (http://www.naturforvaltning.no/archive/ attachments/02/123/Hndbo001.pdf). Dette medfører noen endringer og presiseringer når det gjelder naturtyper, utforminger, verdisetting m.m. F. eks. er "slåttemyr" utvidet til "slåtte- og beitemyr", noe som gjør det mer aktuelt å kartlegge beitepåvirkete myrer. Dessuten er det kommet en ny rødliste (Kålås et al. 2006) som påvirker verdisettinga ved at mange arter er gått ut av rødlista, noen har fått endret status og en del nye har kommet til. Forekomst av arter i høy rødlistekategori (CR-kristisk truet, EN-sterkt truet og VU-sårbar) gir grunnlag for å sette lokalitetens verdi til A (svært viktig). F.eks. sto smalfrøstjerne ikke på den forrige rødlista, men står nå som VU-sårbar (på grunn av tilbakegang i tørrenger), og gir derfor argument for å forhøye verdien på de lokaliteter der den finnes.

Kartavgrensing

Lokalitetene er inntegnet på papirbaserte kart. I terrenget er det målt et stort antall kartkoordinater ved hjelp av håndholdt GPS. Man må ofte akseptere at avgrensingene er omtrentlige og orienterende, for det er ofte ganske tidkrevende å gå rundt en hel lokalitet og ta mange grenseposisjoner. Digitale markslagskart og ortofoto er i mange tilfelle brukt til å kontrollere avgrensingene. Avgrensingsnøyaktighet er oppgitt i intervaller, f.eks. 4 meter, 8 m, 15 m og 30 m. Hvor grensene trekkes er også i mange tilfeller påvirket av hva man oppfatter og definerer som verdifull naturtype, for dette er ikke alltid like entydig definert. I tilfelle planer om nye tiltak eller inngrep bør man vurdere å foreta befaring for å få en mer detaljert avgrensing og prioritering.

RØDLISTEARTER

Generelt

Med rødlistearter menes her arter som er oppført i den nasjonale rødlista som ble presentert i desember 2006 (Kålås et al. 2006). Grunnen til at arter er oppført her, er at de regnes for truete eller spesielt sjeldne, slik at det er en viss sjanse for at de kan komme i fare for å dø ut.

Følgende kategorier er benyttet i den nye rødlista:

RE	regionalt utdødd
CR	kritisk truet
EN	sterkt truet
VU	sårbar
NT	nær truet
DD	datamangel

Når det gjelder rødlistearter i Oppdal generelt, er en ny oversikt under utarbeidelse som oppsummerer arter, funn og kunnskapsstatus etter den nye rødlista (Jordal & Gaarder under arbeid).

Funnliste

I påfølgende sider presenteres funn av rødlistearter (eksklusive fugl og pattedyr) fra feltarbeidet i Oppdal i 2006. Det er gjort 36 funn av 7 rødlista plantearter, og 64 funn av 17 rødlista sopparter. I alt blir dette 100 funn av 24 rødlistearter under feltarbeidet i 2006 etter den nye rødlista (pr. desember 2006).

Tabell 3. Oversikt over funn av rødlistearter i Oppdal i 2006 av gruppene planter (P) og sopp (S). RL=rødlista 2006 (Kålås et al. 2006). JBJ=John Bjarne Jordal. Rødlistekategorier: EN=sterkt truet, VU=sårbar, NT=nær truet, DD=kunnskapsmangel. Svartkurle er i tillegg fredet, og plukking/oppgraving er straffbart.

Lok.nr.	**Gr**	***Latinsk navn***	**norsk navn**	**RL**	**Lokalitet**	**Habitat**	**Hoh**	**UTM**	**Dato**	**Leg.**
20193	P	*Androsace septentrionalis*	smånøkkel	NT	Åmotsdalen gard, østre del	naturbeitemark	680	NQ 2687 2696	28.06.2006	JBJ
20191	P	*Botrychium boreale*	fjellmarinøkkel	NT	Åmotsdalen gard, Gjeilan	naturbeitemark	710	NQ 2646 2694	28.06.2006	JBJ
20195	P	*Botrychium boreale*	fjellmarinøkkel	NT	Åmotsdalen: Halsen N	naturbeitemark	696	NQ 2720 2697	28.06.2006	JBJ
20204	P	*Botrychium lunaria*	marinøkkel	NT	Drivstua, ovenfor E6 og Drivstua stasjon	naturbeitemark	710	NQ 3232 2175	03.07.2006	JBJ
20203	P	*Botrychium lunaria*	marinøkkel	NT	Drivstua, V-sida av elva	naturbeitemark	680	NQ 3187 2176	03.07.2006	JBJ
20202	P	*Botrychium lunaria*	marinøkkel	NT	Engan: Midtstu	naturbeitemark	660	NQ 3039 2942	03.07.2006	JBJ
20199	P	*Botrychium lunaria*	marinøkkel	NT	Hevle: Hevleshåggån, øvre	naturbeitemark	620	NQ 3374 3667	03.07.2006	JBJ
20201	P	*Botrychium lunaria*	marinøkkel	NT	Hevle: Øverlykkja	naturbeitemark	720	NQ 3388 3638	03.07.2006	JBJ
20042	P	*Botrychium lunaria*	marinøkkel	NT	Storlidalen: Vindal	naturbeitemark	615	NQ 1699 4122	03.08.2006	JBJ
20191	P	*Botrychium lunaria*	marinøkkel	NT	Åmotsdalen gard, Gjeilan	naturbeitemark	720	NQ 2638 2692	28.06.2006	JBJ
20195	P	*Botrychium lunaria*	marinøkkel	NT	Åmotsdalen: Halsen N	naturbeitemark	696	NQ 2720 2697	28.06.2006	JBJ
20194	P	*Botrychium lunaria*	marinøkkel	NT	Åmotsdalen: Halsen Ø	naturbeitemark	720	NQ 2723 2680	28.06.2006	JBJ
20219	P	*Gentianella amarella*	bittersøte	NT	Grøset	hagemark	660	NQ 3594 4196	29.08.2006	JBJ
20220	P	*Gentianella amarella*	bittersøte	NT	Slettvoll vest for alpinbakken	naturbeitemark	650	NQ 3591 4195	29.08.2006	JBJ
20233	P	*Gentianella campestris*	bakkesøte	NT	Båggåstranda: Bjørga (Løkkja)	naturbeitemark	580	NQ 2942 4099	31.08.2006	JBJ
20234	P	*Gentianella campestris*	bakkesøte	NT	Båggåstranda: Bjørkåsen	naturbeitemark	545	NQ 3059 4070	31.08.2006	JBJ
20236	P	*Gentianella campestris*	bakkesøte	NT	Båggåstranda: Nervika	naturbeitemark	515	NQ 3235 4013	31.08.2006	JBJ
20208	P	*Gentianella campestris*	bakkesøte	NT	Forbregd nedafor vegen	naturbeitemark	550	NQ 3109 3608	22.07.2006	JBJ
20232	P	*Gentianella campestris*	bakkesøte	NT	Gorset, Øvre	naturbeitemark	660	NQ 3624 4216	30.08.2006	JBJ
20219	P	*Gentianella campestris*	bakkesøte	NT	Grøset	hagemark	640	NQ 3618 4200	29.08.2006	JBJ
20219	P	*Gentianella campestris*	bakkesøte	NT	Grøset	hagemark	640	NQ 3621 4205	11.09.2006	JBJ
20230	P	*Gentianella campestris*	bakkesøte	NT	Gulaker øvre, nedafor vegen	naturbeitemark	550	NQ 3205 4167	30.08.2006	JBJ
20266	P	*Gentianella campestris*	bakkesøte	NT	Håker 266/1 beite nedafor vegen	naturbeitemark	575	NQ 3217 4177	30.08.2006	JBJ
20228	P	*Gentianella campestris*	bakkesøte	NT	Håker 269/1 beite nedafor vegen	naturbeitemark	550	NQ 3240 4150	30.08.2006	JBJ
20220	P	*Gentianella campestris*	bakkesøte	NT	Slettvoll vest for alpinbakken	naturbeitemark	650	NQ 3591 4195	29.08.2006	JBJ
20235	P	*Gentianella campestris*	bakkesøte	NT	Sæter, Øvre	naturbeitemark	600	NQ 3112 3491	31.08.2006	JBJ
20084	P	*Gentianella campestris*	bakkesøte	NT	Vammervoll	naturbeitemark	660	NQ 2930 2856	11.09.2006	JBJ
20204	P	*Nigritella nigra*	svartkurle	EN	Drivstua, mellom E6 og Drivstua stasjon	naturbeitemark		NQ 32 21	03.07.2006	JBJ
20138	P	*Nigritella nigra*	svartkurle	EN	Engan: N for Søstu	naturbeitemark		NQ 30 30	28.06.2006	JBJ
20236	P	*Thalictrum simplex*	smalfrøstjerne	VU	Båggåstranda: Nervika	naturbeitemark	535	NQ 3232 4001	31.08.2006	JBJ
20204	P	*Thalictrum simplex*	smalfrøstjerne	VU	Drivstua, mellom E6 og Drivstua stasjon	naturbeitemark	697	NQ 3243 2148	03.07.2006	JBJ
20204	P	*Thalictrum simplex*	smalfrøstjerne	VU	Drivstua, ovenfor E6 og Drivstua stasjon	naturbeitemark	710	NQ 3232 2175	03.07.2006	JBJ
20203	P	*Thalictrum simplex*	smalfrøstjerne	VU	Drivstua, V-sida av elva	naturbeitemark	680	NQ 3187 2176	03.07.2006	JBJ

Lok.nr.	Gr	*Latinsk navn*	norsk navn	RL	Lokalitet	Habitat	Hoh	UTM	Dato	Leg.
20194	P	*Thalictrum simplex*	smalfrøstjerne	VU	Åmotsdalen: Halsen Ø	naturbeitemark	720	NQ 2723 2680	11.09.2006	JBJ
20231	S	*Camarophyllopsis schulzeri*	gulbrun narrevokssopp	NT	Gulaker nedre, hagemark	naturbeitemark	550	NQ 3180 4165	30.08.2006	JBJ
20230	S	*Clavaria fumosa*	røykkøllesopp	NT	Gulaker øvre, nedafor vegen	naturbeitemark	552	NQ 3191 4165	30.08.2006	JBJ
20220	S	*Entoloma ameides*	grå duftrødskivesopp	NT	Slettvoll vest for alpinbakken	naturbeitemark	650	NQ 3591 4195	29.08.2006	JBJ
20219	S	*Entoloma bloxamii*	praktrødskivesopp	VU	Grøset	naturbeitemark	640	NQ 3613 4198	29.08.2006	JBJ
20219	S	*Entoloma bloxamii*	praktrødskivesopp	VU	Grøset	naturbeitemark	652	NQ 3619 4210	29.08.2006	JBJ
20219	S	*Entoloma bloxamii*	praktrødskivesopp	VU	Grøset	naturbeitemark	663	NQ 3623 4216	30.08.2006	JBJ
20219	S	*Entoloma bloxamii*	praktrødskivesopp	VU	Grøset	naturbeitemark	640	NQ 3621 4205	11.09.2006	JBJ
20219	S	*Entoloma bloxamii*	praktrødskivesopp	VU	Grøset	naturbeitemark	712	NQ 3616 4228	11.09.2006	JBJ
20220	S	*Entoloma bloxamii*	praktrødskivesopp	VU	Slettvoll vest for alpinbakken	naturbeitemark	640	NQ 3609 4199	29.08.2006	JBJ
20234	S	*Entoloma corvinum*	ravnerødskivesopp	NT	Båggåstranda: Bjørkåsen	naturbeitemark	560	NQ 3057 4058	31.08.2006	JBJ
20236	S	*Entoloma corvinum*	ravnerødskivesopp	NT	Båggåstranda: Nervika	naturbeitemark	515	NQ 3235 4013	31.08.2006	JBJ
20236	S	*Entoloma corvinum*	ravnerødskivesopp	NT	Båggåstranda: Nervika	naturbeitemark	510	NQ 3234 4011	11.09.2006	JBJ
20219	S	*Entoloma corvinum*	ravnerødskivesopp	NT	Grøset	naturbeitemark	652	NQ 3619 4210	29.08.2006	JBJ
20266	S	*Entoloma corvinum*	ravnerødskivesopp	NT	Håker 266/1 beite nedafor vegen	naturbeitemark	590	NQ 3231 4179	30.08.2006	JBJ
20228	S	*Entoloma corvinum*	ravnerødskivesopp	NT	Håker 269/1 beite nedafor vegen	naturbeitemark	560	NQ 3238 4150	30.08.2006	JBJ
20220	S	*Entoloma corvinum*	ravnerødskivesopp	NT	Slettvoll vest for alpinbakken	naturbeitemark	650	NQ 3591 4190	29.08.2006	JBJ
20233	S	*Entoloma griseocyaneum*	lillagrå rødskivesopp	NT	Båggåstranda: Bjørga (Løkkja)	naturbeitemark	580	NQ 2941 4094	31.08.2006	JBJ
20234	S	*Entoloma griseocyaneum*	lillagrå rødskivesopp	NT	Båggåstranda: Bjørkåsen	naturbeitemark	545	NQ 3059 4070	31.08.2006	JBJ
20236	S	*Entoloma griseocyaneum*	lillagrå rødskivesopp	NT	Båggåstranda: Nervika	naturbeitemark	515	NQ 3235 4013	31.08.2006	JBJ
20138	S	*Entoloma griseocyaneum*	lillagrå rødskivesopp	NT	Engan: N for Søstu (1)	naturbeitemark	650	NQ 304 299	11.09.2006	JBJ
20232	S	*Entoloma griseocyaneum*	lillagrå rødskivesopp	NT	Gorset, Øvre	naturbeitemark	639	NQ 3642 4222	30.08.2006	JBJ
20219	S	*Entoloma griseocyaneum*	lillagrå rødskivesopp	NT	Grøset	naturbeitemark	640	NQ 3613 4198	29.08.2006	JBJ
20219	S	*Entoloma griseocyaneum*	lillagrå rødskivesopp	NT	Grøset	naturbeitemark	660	NQ 3624 4216	30.08.2006	JBJ
20219	S	*Entoloma griseocyaneum*	lillagrå rødskivesopp	NT	Grøset	naturbeitemark	660	NQ 3616 4211	11.09.2006	JBJ
20231	S	*Entoloma griseocyaneum*	lillagrå rødskivesopp	NT	Gulaker nedre, hagemark	naturbeitemark	560	NQ 3171 4167	30.08.2006	JBJ

Lok.nr.	Gr	*Latinsk navn*	norsk navn	RL	Lokalitet	Habitat	Hoh	UTM	Dato	Leg.
20230	S	*Entoloma griseocyaneum*	lillagrå rødskivesopp	NT	Gulaker øvre, nedafor vegen	naturbeitemark	550	NQ 3205 4167	30.08.2006	JBJ
20266	S	*Entoloma griseocyaneum*	lillagrå rødskivesopp	NT	Håker 266/1 beite nedafor vegen	naturbeitemark	578	NQ 3223 4176	30.08.2006	JBJ
20228	S	*Entoloma griseocyaneum*	lillagrå rødskivesopp	NT	Håker 269/1 beite nedafor vegen	naturbeitemark	550	NQ 3240 4150	30.08.2006	JBJ
20220	S	*Entoloma griseocyaneum*	lillagrå rødskivesopp	NT	Slettvoll vest for alpinbakken	naturbeitemark	650	NQ 3591 4195	29.08.2006	JBJ
20220	S	*Entoloma griseocyaneum*	lillagrå rødskivesopp	NT	Slettvoll vest for alpinbakken	naturbeitemark	650	NQ 3591 4190	29.08.2006	JBJ
20233	S	*Entoloma jubatum*	semsket rødskivesopp	NT	Båggåstranda: Bjørga (Løkkja)	naturbeitemark	590	NQ 2947 4085	31.08.2006	JBJ
20221	S	*Entoloma jubatum*	semsket rødskivesopp	NT	Dindalen: Nerholsetra	naturbeitemark	800	NQ 1895 3499	29.08.2006	JBJ
20194	S	*Entoloma jubatum*	semsket rødskivesopp	NT	Åmotsdalen: Halsen Ø	naturbeitemark	702	NQ 2721 2681	11.09.2006	JBJ
20219	S	*Entoloma neglectum*	-	DD	Grøset	naturbeitemark	676	NQ 3610 4212	29.08.2006	JBJ
20234	S	*Entoloma politoflavipes*	-	VU	Båggåstranda: Bjørkåsen	naturbeitemark	550	NQ 3058 4064	31.08.2006	JBJ
20228	S	*Entoloma politoflavipes*	-	VU	Håker 269/1 beite nedafor vegen	naturbeitemark	555	NQ 3238 4149	30.08.2006	JBJ
20236	S	*Entoloma politoflavipes*	-	VU	Nervika	naturbeitemark	520	NQ 3235 4012	11.09.2006	JBJ
20219	S	*Entoloma porphyrophaeum*	lillabrun rødskivesopp	NT	Grøset	naturbeitemark	676	NQ 3610 4212	29.08.2006	JBJ
20233	S	*Entoloma prunuloides*	melrødskivesopp	NT	Båggåstranda: Bjørga (Løkkja)	naturbeitemark	580	NQ 2947 4089	31.08.2006	JBJ
20234	S	*Entoloma prunuloides*	melrødskivesopp	NT	Båggåstranda: Bjørkåsen	naturbeitemark	570	NQ 3046 4053	31.08.2006	JBJ
20236	S	*Entoloma prunuloides*	melrødskivesopp	NT	Båggåstranda: Nervika	naturbeitemark	535	NQ 3232 4001	31.08.2006	JBJ
20236	S	*Entoloma prunuloides*	melrødskivesopp	NT	Båggåstranda: Nervika	naturbeitemark	510	NQ 3234 4003	11.09.2006	JBJ
20138	S	*Entoloma prunuloides*	melrødskivesopp	NT	Engan: N for Søstu (1)	naturbeitemark	650	NQ 304 299	11.09.2006	JBJ
20232	S	*Entoloma prunuloides*	melrødskivesopp	NT	Gorset, Øvre	naturbeitemark	638	NQ 3649 4226	30.08.2006	JBJ
20219	S	*Entoloma prunuloides*	melrødskivesopp	NT	Grøset	naturbeitemark	640	NQ 3613 4198	29.08.2006	JBJ
20219	S	*Entoloma prunuloides*	melrødskivesopp	NT	Grøset	naturbeitemark	676	NQ 3610 4212	29.08.2006	JBJ
20219	S	*Entoloma prunuloides*	melrødskivesopp	NT	Grøset	naturbeitemark	660	NQ 3616 4211	11.09.2006	JBJ
20219	S	*Entoloma prunuloides*	melrødskivesopp	NT	Grøset, østre del	naturbeitemark	660	NQ 3624 4216	30.08.2006	JBJ
20231	S	*Entoloma prunuloides*	melrødskivesopp	NT	Gulaker nedre, hagemark	naturbeitemark	560	NQ 3171 4167	30.08.2006	JBJ
20230	S	*Entoloma prunuloides*	melrødskivesopp	NT	Gulaker øvre, nedafor vegen	naturbeitemark	560	NQ 3199 4166	30.08.2006	JBJ
20266	S	*Entoloma prunuloides*	melrødskivesopp	NT	Håker 266/1 beite nedafor vegen	naturbeitemark	585	NQ 3219 4176	30.08.2006	JBJ
20228	S	*Entoloma prunuloides*	melrødskivesopp	NT	Håker 269/1 beite nedafor vegen	naturbeitemark	555	NQ 3238 4149	30.08.2006	JBJ
20084	S	*Entoloma prunuloides*	melrødskivesopp	NT	Vammervoll	naturbeitemark	650	NQ 2937 2861	11.09.2006	JBJ

Lok.nr.	Gr	*Latinsk navn*	norsk navn	RL	Lokalitet	Habitat	Hoh	UTM	Dato	Leg.
20234	S	*Entoloma rhombisporum*	rombesporet rødskivesopp	NT	Båggåstranda: Bjørkåsen	naturbeitemark	560	NQ 3057 4058	31.08.2006	JBJ
20138	S	*Entoloma rhombisporum*	rombesporet rødskivesopp	NT	Engan: N for Søstu (1)	naturbeitemark	650	NQ 304 299	11.09.2006	JBJ
20219	S	*Entoloma rhombisporum*	rombesporet rødskivesopp	NT	Grøset	naturbeitemark	676	NQ 3610 4212	29.08.2006	JBJ
20219	S	*Entoloma rhombisporum*	rombesporet rødskivesopp	NT	Grøset	naturbeitemark	702	NQ 3605 4220	11.09.2006	JBJ
20236	S	*Entoloma rhombisporum*	rombesporet rødskivesopp	NT	Nervika	naturbeitemark	520	NQ 3235 4012	11.09.2006	JBJ
20219	S	*Entoloma velenovskyi*	-	NT	Grøset	naturbeitemark	652	NQ 3619 4210	29.08.2006	JBJ
20218	S	*Hygrocybe ingrata*	rødnende lutvokssopp	NT	Håker, ovafor garden	naturbeitemark	720	NQ 3263 4258	29.08.2006	JBJ
20236	S	*Hygrocybe lacmus*	skifervokssopp	NT	Båggåstranda: Nervika	naturbeitemark	510	NQ 3234 4003	11.09.2006	JBJ
20233	S	*Hygrocybe quieta*	rødskivevokssopp	NT	Båggåstranda: Bjørga (Løkkja)	naturbeitemark	590	NQ 2947 4085	31.08.2006	JBJ
20219	S	*Hygrocybe quieta*	rødskivevokssopp	NT	Grøset	naturbeitemark	660	NQ 3618 4210	11.09.2006	JBJ
20234	S	*Hygrocybe turunda*	mørkskjellet vokssopp	NT	Båggåstranda: Bjørkåsen	naturbeitemark	545	NQ 3059 4070	31.08.2006	JBJ
20219	S	*Hygrocybe turunda*	mørkskjellet vokssopp	NT	Grøset	naturbeitemark	702	NQ 3605 4220	11.09.2006	JBJ
20218	S	*Hygrocybe turunda*	mørkskjellet vokssopp	NT	Håker, ovafor garden	naturbeitemark	734	NQ 3262 4267	29.08.2006	JBJ

LOKALITETER (FAKTAARK)

I det følgende er undersøkte lokaliteter omtalt etter en fast mal. Lokalitetene er listet opp med nummer, navn, posisjon, naturtype og naturtype-utforming, naturverdi, mulige trusler, kilder (eventuell litteratur pluss dato/personnavn for feltsjekk), og områdebeskrivelse. Områdebeskrivelsen er inndelt i generell omtale, vegetasjon, kulturpåvirkning, artsfunn, begrunnelse for verdisetting og forslag til skjøtsel og hensyn. Den første lokaliteten, 20042 Storlidalen: Vindal, ble beskrevet i forrige rapport på bakgrunn av gamle opplysninger, men er nå undersøkt på nytt. Alle de andre 46 lokalitetene er nyregistreringer. Forrige rapport hadde lokaliteter nummerert fra 20001 til 20190. Denne rapporten inneholder lokalitet nr 20191-20136.

Følgende forkortelser er benyttet:
JBJ=John Bjarne Jordal
BG=museet i Bergen
O=museet i Oslo (Tøyen)
TRH=Vitenskapsmuseet i Trondheim
EN=sterkt truet (kategori på rødlista av 2006)
VU=sårbar (kategori på rødlista av 2006)
DD=datamangel (kategori på rødlista av 2006)
NT=nær truet (kategori på rødlista av 2006)

Symboler for vegetasjonstyper, vegetasjonssoner og vegetasjonsseksjoner forklares fortløpende i teksten.

20042 Storlidalen: Vindal

Posisjon:	NQ 170 411
Høyde:	600 m
Hovednaturtype:	Kulturlandskap
Naturtype:	Naturbeitemark, hagemark
Utforming:	Frisk fattigeng (G4) , bjørkehage, einerbakke, frisk/tørr, middels baserik eng (G7)
Verdi:	B (viktig)
Mulige trusler:	Fysiske inngrep, gjødsling, opphør av beiting, gjengroing
Undersøkt, kilder:	Haugen (1950), Jordal & Gaarder (2007), 03.08.2006, JBJ

Områdebeskrivelse
Generelt: Beskrivelsen er innlagt av John Bjarne Jordal 01.03.2007, basert på eget feltarbeid 03.08.2006, Haugen (1950) og herbariebelegg, og erstatter tidligere beskrivelse. Lokaliteten er tidligere innlagt i Naturbase (Jordal & Gaarder 2007, lok.-nummer BN00026969), men beskrivelsen ble den gang bare basert på Haugen (1950), mens behovet for ny undersøkelse ble påpekt. Lokaliteten ble derfor undersøkt 2006. Lokaliteten ligger ovenfor Vindalsgårdene, opp mot skogen og går over flere bruk. Den består av dels ganske bratte beitebakker med innslag av tørreng, einerbakker og litt hagemark. Noe av de øverste og tetteste einerbakkene er ikke tatt med i det avgrensa området. Lokaliteten ligger i mellomboreal vegetasjonssone (MB) og i overgangsseksjon mellom oseaniske og kontinentale vegetasjonsseksjoner (OC).
Vegetasjon: Arealet har en del ganske tett einerbuskmark (F5d, ca. 30%) og noe hagemark med bjørk (C2c, 10%). Vegetasjonen på åpen mark er frisk fattigeng (G4, ca. 50%) og diverse tørrenger (G7b/G8, ca. 10%).

Kulturpåvirkning: Området er overflatedyrket med flere rydningsrøyser. Deler av lokaliteten synes ut fra vegetasjonen å være noe gjødslet. Selv om det er bratt kan man kjøre rett opp og rett ned med traktor enkelte steder (vårgjødsling). Tidligere var området mer skogfattig. Gården beites bare av storfe, mest vår og høst (kilde: Ola Vindal). Opp fra fjøsa går et felles råk, som også er et sjeldent element i dagens kulturlandskap. Det finnes også steingjerder og ei løe i forfall.
Artsfunn: Johannes Haugen (1950) nevner smalfrøstjerne (VU) herfra, samt en del andre engplanter (sandfiol, smånøkkel (NT) m.m.), basert på besøk 23.05. og 03.07.1937. Flere arter finnes som belegg samlet av Haugen (TRH, BG, O), bl.a. vårskrinneblom, gåsefot (VU), marinøkkel (NT), fuglestarr og kanelrose. Av disse ble sandfiol og marinøkkel også funnet i 2006. Det ble i 2006 notert 72 plantearter. Av disse kan nevnes bl.a. aurikkelsveve, dunhavre, fjellarve, fjellrapp, flekkmure, gjeldkarve, hårsveve, jonsokkoll, kanelrose, kjerteløyentrøst, lintorskemunn, marinøkkel (NT), markjordbær, rødknapp, sandfiol, småsmelle, sølvmure og vårpengeurt.
Prioritering: Lokaliteten får verdi B (viktig) fordi det meste er noe gjødselpåvirka enger med relativt små arealer tørreng, men med et interessant mangfold. Lokaliteten beites fortsatt, men det er noe gjengroing med einerbuskmark på deler av arealet. Verdisettinga tar ikke hensyn til at to rødlistearter i høyere kategori (gåsefot og smalfrøstjerne) er funnet for 70 år siden. Dersom disse blir gjenfunnet, kan imidlertid verdien revurderes. Det er heller ikke klart nøyaktig hvor disse er funnet.
Hensyn og skjøtsel: Det er viktig å holde landskapet åpent, helst med tradisjonelle hevdsformer. Området bør fortsatt beites og om nødvendig også ryddes for busker og trær. Av hensyn til vegetasjon og artsmangfold er det best om man ikke gjødsler eller utfører vesentlige fysiske inngrep.

20191 Åmotsdalen gård, Gjeilan

Posisjon:	NQ 263 269
Høyde:	710 m
Hovednaturtype:	Kulturlandskap
Naturtype:	Naturbeitemark (70%), hagemark (30%)
Utforming:	Frisk/tørr, middels baserik eng i høyereliggende strøk og nordpå (G8), frisk fattigeng (G4), bjørkehage
Verdi:	A (svært viktig)
Mulige trusler:	Fysiske inngrep, gjødsling, opphør av beiting, gjengroing
Undersøkt, kilder:	28.06.2006, JBJ

Områdebeskrivelse
Generelt: Beskrivelsen er innlagt av John Bjarne Jordal 26.02.2007, basert på eget feltarbeid 28.06.2006. Lokaliteten ligger like vest for Åmotsdalen gård i munninga av Åmotsdalen, og er et gammelt beite. Lokaliteten ligger i overgangen mellom mellomboreal og nordboreal vegetasjonssone (MB/NB) og i overgangsseksjon mellom oseaniske og kontinentale vegetasjonsseksjoner (OC).
Vegetasjon: Vegetasjonen er flekkmure-sauesvingeleng (G8, 50%, vegetasjonstypen er "VU - noe truet"), frisk fattigeng (G4 ca. 10%), sølvbunkeeng (G3, 5%) og beita hagemarksskog (C2c, 30%). I bunnskiktet var det en del granmose.
Kulturpåvirkning: Lokaliteten ligger i et gammelt kulturlandskap. Den er noe gjengroende med einer og bjørk. Det foregikk beite av sau, og det ble også observert gammel storfemøkk. Øverst i beitet ligger to hytter. En traktorvei innover dalen går i nedkant av lokaliteten.
Artsfunn: Det ble funnet 67 plantearter. Av disse kan nevnes bl.a. aurikkelsveve, bakkestarr, fjellarve, fjellfiol, fjellmarinøkkel (NT), fjellminneblom, fjellrapp, kvitmaure, marinøkkel

(NT), rødknapp, sandfiol, sandløvetann og sølvmure. Flere av disse (bl.a. bakkestarr, marinøkler og sandfiol) er sjeldne og kravfulle arter, men noe mer vanlige i Oppdal. Det ble også observert buskskvett.
Prioritering: Lokaliteten får verdi A (svært viktig) på grunn av en kombinasjon av vegetasjon, artsmangfold og tilstand. Den beites fortsatt (men trues av innvandrende buskas) og har et dokumentert stort og interessant artsmangfold med flere rødlistearter, og dessuten en truet vegetasjonstype.
Hensyn og skjøtsel: Det er ønskelig at den tradisjonelle bruken fortsetter. Området bør fortsatt beites og om nødvendig også ryddes for busker og trær. Av hensyn til vegetasjon og artsmangfold er det best om man ikke gjødsler eller utfører vesentlige fysiske inngrep.

20192 Åmotsdalen gård, nordvestre del

Posisjon: NQ 265 269
Høyde: 710 m
Hovednaturtype: Kulturlandskap
Naturtype: Slåttemark
Utforming: Frisk/tørr, middels baserik eng (G7), frisk fattigeng (G4), frisk/tørr, middels baserik eng i høyereliggende strøk og nordpå (G8) m.m.
Verdi: A (svært viktig)
Mulige trusler: Fysiske inngrep, gjødsling, opphør av beiting, gjengroing
Undersøkt, kilder: 28.06.2006, JBJ

Områdebeskrivelse
Generelt: Beskrivelsen er innlagt av John Bjarne Jordal 26.02.2007, basert på eget feltarbeid 28.06.2006. Lokaliteten ligger i vestre del av innmarka på Åmotsdalen gård i munninga av Åmotsdalen, og er en gammel slåttemark rundt linkstasjonen som står her og vestover mot steingjerdet ved Gjeilan. Lokaliteten ligger i overgangen mellom mellomboreal og nordboreal vegetasjonssone (MB/NB) og i overgangsseksjon mellom oseaniske og kontinentale vegetasjonsseksjoner (OC).
Vegetasjon: Vegetasjonen er preget av dunhavreenger (G7b, 40%, vegetasjonstypen er "EN - sterkt truet"), men har også vegetasjon som ligner frisk fattigeng (G4, 40%) og dessuten ca. 20% sauesvingel-flekkmureeng (G8, vegetasjonstypen er "VU - noe truet").
Kulturpåvirkning: Lokaliteten har trolig delvis vært jordarbeidet og sannsynligvis også svakt gjødslet, men en del av vegetasjonen var lite gjødselpreget. Det var flere rydningsrøyser. I vest ligger et steingjerde mot Gjeilan (forrige lokalitet). Det står også en linkstasjon i vestre del. Arealet er bortleid.
Artsfunn: Det ble funnet 35 plantearter, noe som også må ses på bakgrunn av at lokaliteten er liten. Av disse kan nevnes bl.a. aurikkelsveve, dunhavre, dunkjempe, engsmelle, fjellarve, flekkmure, karve, rødknapp, sandfiol og sølvmure.
Prioritering: Lokaliteten får verdi A (svært viktig) på grunn av en kombinasjon av vegetasjon og tilstand. Den har bra innslag av den truete vegetasjonstypen dunhavreeng, beites fortsatt og har noen interessante og kravfulle arter.
Hensyn og skjøtsel: Det er ønskelig at den tradisjonelle bruken fortsetter. Området bør fortsatt slås og beites. Traktorslått makter ikke å bevare de artsrike kantområdene, det vil være ønskelig å supplere med tohjula slåmaskin. Av hensyn til vegetasjon og artsmangfold er det best om man ikke gjødsler eller utfører vesentlige fysiske inngrep.

20193 Åmotsdalen gård, øvre deler

Posisjon: NQ 269 270
Høyde: 730 m

Hovednaturtype: Kulturlandskap
Naturtype: Slåttemark
Utforming: Frisk fattigeng, frisk/tørr, middels baserik eng (G7), bjørkehage.
Verdi: A (svært viktig)
Mulige trusler: Fysiske inngrep, gjødsling, opphør av beiting, gjengroing
Undersøkt, kilder: 28.06.2006, JBJ

Områdebeskrivelse
Generelt: Beskrivelsen er innlagt av John Bjarne Jordal 26.02.2007, basert på eget feltarbeid 28.06.2006. Lokaliteten ligger i øvre del av innmarka på Åmotsdalen gård i munninga av Åmotsdalen, og er gammel slåttemark østover mot avkjørselen til Halsen. Lokaliteten ligger i overgangen mellom mellomboreal og nordboreal vegetasjonssone (MB/NB) og i overgangsseksjon mellom oseaniske og kontinentale vegetasjonsseksjoner (OC).
Vegetasjon: Vegetasjonen er stedvis preget av diverse artsrike tørrenger (G7/G8, 10-20%, vegetasjonstypene regnes som truet) med bl.a. en del takhaukeskjegg i østre deler og smånøkkel og lintorskemunn nedafor vegen i øst, men har en del vegetasjon som ligner frisk fattigeng (G4, ca. 50%) og dessuten ca. 40% gras- og urterik skog og grunnlendte berg med osp (C2c) som er avgrenset ovenfor innmarka.
Kulturpåvirkning: Lokaliteten har trolig delvis vært jordarbeidet og sannsynligvis også svakt gjødslet, men en del av vegetasjonen i kantene og på udyrka partier var lite gjødselpreget. Arealet er bortleid. Alt dette ble slått tidligere (Morten Vammervoll pers. medd.). I skogkantene i øvre deler er det noe oppslag av osp.
Artsfunn: Det ble notert 81 plantearter, og dette er dermed den nest artsrikeste lokaliteten som ble registrert i Oppdal i 2006. Det ble funnet bl.a. aksfrytle, aurikkelsveve, bekkeblom, dunkjempe, dvergmispel, fjellarve, fjellfrøstjerne, fjellminneblom, fjellrapp, fjellstjerneblom, fjelltistel, flekkmure, fuglestarr, hengeaks, jåblom, karve, kranskonvall, lintorskemunn, lundrapp, markjordbær, rødknapp, sandfiol, setermjelt, skogmarihand, smånøkkel (NT), småsmelle, sølvmure, takhaukeskjegg, vrangsveve (*Hieracium cf. dubium*, helt i øst NQ 2698 2699, ikke sikkert bestemt) og åkerstemorsblom. Det skal tidligere også ha vært svartkurle i disse kantområdene (Morten Vammervoll pers. medd.). Ettersøk ga imidlertid ikke noe resultat selv om vegetasjonen stedvis kunne være egnet.
Prioritering: Lokaliteten får verdi A (svært viktig) på grunn av en kombinasjon av vegetasjon og artsmangfold. Den har et dokumentert stort og interessant artsmangfold med en rødlisteart og mange kravfulle arter med små og minkende bestander i det norske kulturlandskapet, og dessuten en truet vegetasjonstype.
Hensyn og skjøtsel: Det er ønskelig at den tradisjonelle bruken fortsetter. Området bør fortsatt slås og beites, og busker og trær bør holdes unna. Traktorslått makter ikke å bevare de artsrike kantområdene, det vil være ønskelig å supplere med tohjula slåmaskin. Man bør ikke gjødsle i de tidligere lite gjødsla kantområdene som nå har artsrike tørrenger, eller utføre vesentlige fysiske inngrep.

20194 Åmotsdalen: Halsen, østre del

Posisjon: NQ 272 268
Høyde: 700 m
Hovednaturtype: Kulturlandskap
Naturtype: Slåttemark
Utforming: Frisk fattigeng (G4), frisk/tørr, middels baserik eng (G7) m.m.
Verdi: A (svært viktig)
Mulige trusler: Fysiske inngrep, gjødsling, opphør av beiting, gjengroing
Undersøkt, kilder: 28.06. og 11.09.2006, JBJ

Områdebeskrivelse
Generelt: Beskrivelsen er innlagt av John Bjarne Jordal 26.02.2007, basert på eget feltarbeid 28.06.2006. Lokaliteten ligger ved det fraflytta bruket Halsen i munninga av Åmotsdalen, og er gammel slåttemark. Lokaliteten ligger i overgangen mellom mellomboreal og nordboreal vegetasjonssone (MB/NB) og i overgangsseksjon mellom oseaniske og kontinentale vegetasjonsseksjoner (OC).
Vegetasjon: Vegetasjonen er i hovedsak frisk fattigeng (G4, ca. 80%) og litt sølvbunkeeng (G3, ca. 5%). Det finnes også litt dunhavreeng (G7b, 5%), grunnlendte knauser med tørrbergvegetasjon (F3, ca. 5%) og gras- og urterik skog (C2c, 5%).
Kulturpåvirkning: Lokaliteten er overflatedyrka og trolig i perioder noe gjødsla. Vegetasjonen har likevel stedvis preg av liten gjødselpåvirkning. Det er flere rydningsrøyser.
Artsfunn: Det ble funnet 48 plantearter. Av disse kan nevnes bl.a. dunhavre, fjellfiol, fjellrapp, karve, kjerteløyentrøst, kvitmaure, marinøkkel (NT, ganske mye observert), nyresoleie, rødknapp, smalfrøstjerne (VU), småbergknapp og sølvmure. Av soppfunn kan nevnes stilkrøyksopp *Calvatia excipuliformis* og semsket rødskivesopp *Entoloma jubatum* (NT). Det er da tilsammen funnet tre rødlistearter, hvorav én i høyere kategori på rødlista.
Prioritering: Lokaliteten får verdi A (svært viktig) på grunn av en kombinasjon av vegetasjon, artsmangfold og tilstand. Den skjøttes fortsatt og har et dokumentert interessant artsmangfold med flere rødlistearter (dels i høyere kategori), og dessuten innslag av en truet vegetasjonstype. Det er trolig potensiale for flere beitemarkssopp.
Hensyn og skjøtsel: Det er ønskelig at den tradisjonelle bruken fortsetter. Området bør fortsatt slås/beites, og busker og trær bør holdes unna. Av hensyn til vegetasjon og artsmangfold er det best om man ikke gjødsler eller utfører vesentlige fysiske inngrep.

20195 Åmotsdalen: Halsen, nordre del

Posisjon:	NQ 272 269
Høyde:	700 m
Hovednaturtype:	Kulturlandskap
Naturtype:	Slåttemark
Utforming:	Frisk fattigeng (G4), frisk/tørr, middels baserik eng i høyereliggende strøk og nordpå (G8)
Verdi:	B (viktig)
Mulige trusler:	Fysiske inngrep, gjødsling, opphør av beiting, gjengroing
Undersøkt, kilder:	28.06. og 11.09.2006, JBJ

Områdebeskrivelse
Generelt: Beskrivelsen er innlagt av John Bjarne Jordal 26.02.2007, basert på eget feltarbeid 28.06.2006. Lokaliteten ligger ved det fraflytta bruket Halsen i munninga av Åmotsdalen, og er gammel slåttemark. Lokaliteten ligger i overgangen mellom mellomboreal og nordboreal vegetasjonssone (MB/NB) og i overgangsseksjon mellom oseaniske og kontinentale vegetasjonsseksjoner (OC).
Vegetasjon: Vegetasjonen er dels frisk fattigeng (G4, ca 60%) og dels flekkmure-sauesvingeleng (G8, 40%).
Kulturpåvirkning: Lokaliteten er trolig overflatedyrket en gang i tida. Den beites av sau.
Artsfunn: Det ble funnet bl.a. aurikkelsveve, fjellmarinøkkel (NT), karve, lodnerublom, marinøkkel (NT), sølvmure og takhaukeskjegg.
Prioritering: Lokaliteten får verdi B (viktig) fordi det er liten lokalitet med et relativt lavt artsantall, men to rødlistearter i lav kategori.

Hensyn og skjøtsel: Det er ønskelig at den tradisjonelle bruken fortsetter. Området bør fortsatt slås/beites. Av hensyn til vegetasjon og artsmangfold er det best om man ikke gjødsler eller utfører vesentlige fysiske inngrep.

20196 Åmotsdalen, artsrik vegkant

Posisjon: NQ 272-277 270-271
Høyde: 650 m
Hovednaturtype: Kulturlandskap
Naturtype: Artsrik vegkant
Utforming:
Verdi: A (svært viktig)
Mulige trusler: Fysiske inngrep, gjødsling, opphør av beiting, gjengroing
Undersøkt, kilder: 28.06.2006, JBJ

Områdebeskrivelse
Generelt: Beskrivelsen er innlagt av John Bjarne Jordal 26.02.2007, basert på eget feltarbeid 28.06.2006. Lokaliteten ligger i munninga av Åmotsdalen langs gardsvegen til Åmotsdalen og Halsen, fra noe innenfor (vest for) parkeringsplassen og rundt 500 meter vestover. Lokaliteten ligger i mellomboreal vegetasjonssone (MB) og i overgangsseksjon mellom oseaniske og kontinentale vegetasjonsseksjoner (OC).
Vegetasjon: Vegetasjonen er eng- og kantsamfunn som er mest i slekt med engserien (G), men også med en del artar som hører hjemme i kantsamfunn og i skog generelt. Et brukbart alternativ er trolig F4 Urterik kant i kombinasjon med rasmark (F1), ulike typer tørreng (G7/G8) og gras/urterik bjørkeskog (C2c).
Kulturpåvirkning: Vegetasjonen ligger på veiskuldra, i grøfta og veiskråninga langs en vei som trolig må kantslås fra tid til annen.
Artsfunn: Det ble funnet 88 plantearter langs ca. 500 meter veikant, og dette er dermed den mest artsrike lokaliteten som ble registrert i Oppdal i 2006. Det kan nevnes bl.a. berggull, bergrørkvein, bergveronika, blårapp, burot, dunkjempe, dvergmispel, fagerknoppurt, fjellfiol, fjellflokk, fjellminneblom, fjellrapp, gulstarr, hengeaks, karve, kildemjølke, kvitsoleie, lodnerublom, lundrapp, reinfann, rød jonsokblom, rødknapp, sandfiol, sibirbjønnkjeks, skogkarse, skredrublom, skåresildre, småsmelle, storrapp, svenskesveve (usikkert bestemt), sølvmure, trollbær, turt og tårnurt. Storrapp (NQ 2746 2708) er en regionalt sjelden rikskog/sumpskogs-art med 8 herbariebelegg fra Oppdal tidligere. Flere av de andre er ganske kravfulle tørrengarter.
Prioritering: Lokaliteten får verdi A (svært viktig) fordi det er en meget artsrik veikant med mange interessante, kravfulle og dels ganske sjeldne arter.
Hensyn og skjøtsel: Det er ønskelig at veien kantslås sent i sesongen, helst hvert eller annethvert år. Veikanten bør også ryddes for busker og trær. Grøfterensk bør utføres med en viss forsiktighet.

20197 Åmotsdalen, øst for Bortræet

Posisjon: NQ 289 271
Høyde: 650 m
Hovednaturtype: Kulturlandskap
Naturtype: Naturbeitemark
Utforming: Frisk fattigeng (G4), sølvbunke-eng (G3), frisk/tørr, middels baserik eng (G7) m.m.
Verdi: B (viktig)
Mulige trusler: Fysiske inngrep, gjødsling, opphør av beiting, gjengroing

Undersøkt, kilder: 28.06.2006, JBJ

Områdebeskrivelse
Generelt: Beskrivelsen er innlagt av John Bjarne Jordal 26.02.2007, basert på eget feltarbeid 28.06.2006. Lokaliteten ligger som en eng i skogen øst for Bortræet ved munninga av Åmotsdalen, på sørsida av Åmotsdalselva og med atkomst via Sætra ved skiferbruddet. Dette kan fra gammelt av ha vært en grøftet rikmyr. Lokaliteten ligger i mellomboreal vegetasjonssone (MB) og i overgangsseksjon mellom oseaniske og kontinentale vegetasjonsseksjoner (OC).
Vegetasjon: Vegetasjonen er frisk fattigeng med gulaks, engkvein og smyle (G4, ca. 50%), sølvbunkeeng med innslag av dunhavre (G3, ca. 30%), og mer dunhavredominert eng (G7b, 10%). Det er også rundt 5% vekselfuktig finnskjeggeng (G5) og 5-10% urterik bjørkeskog (C2c). Det var noe sølvbunketuer. En tallrik art var sumpmaure.
Kulturpåvirkning: Lokaliteten var på undersøkelsestidspunktet svakt beita av sau, og det var en del dødgras. Det ble observert en gammel grøft og noen planta graner, ellers går en kraftlinje forbi.
Artsfunn: Det ble funnet 45 plantearter. Av disse kan nevnes bl.a. aurikkelsveve, dunhavre, fjellfiol, fjellfrøstjerne, flekkmure, kvitmaure og nyresoleie.
Prioritering: Lokaliteten får verdi B (viktig) fordi det er en lokalitet som trolig er noe gjødselpåvirka, men med enkelte interessante arter og vegetasjonstyper.
Hensyn og skjøtsel: Området bør fortsatt beites og om nødvendig også ryddes for busker og trær. Av hensyn til vegetasjon og artsmangfold er det best om man ikke gjødsler eller utfører vesentlige fysiske inngrep.

20198 Engan, nord for Søstu (2)

Posisjon: NQ 304 297
Høyde: 670 m
Hovednaturtype: Kulturlandskap
Naturtype: Naturbeitemark
Utforming: Sølvbunke-eng (G3), frisk/tørr, middels baserik eng (G7), frisk fattigeng (G4) m.m.
Verdi: B (viktig)
Mulige trusler: Fysiske inngrep, gjødsling, opphør av beiting, gjengroing
Undersøkt, kilder: 28.06.2006, JBJ

Områdebeskrivelse
Generelt: Beskrivelsen er innlagt av John Bjarne Jordal 26.02.2007, basert på eget feltarbeid 28.06.2006. En nærliggende lokalitet, 20138 Engan, nord for Søstu, ble kartlagt i 2005 (Jordal & Gaarder 2007). Den nye i 2006 separeres med tallet to i parentes. Lokaliteten ligger på østsida av E6 nord for Søstu ved Engan. Den består av åpne til halvåpne, beita tørrenger i bjørkeskogen oppover i lia. Lokaliteten ligger i mellomboreal vegetasjonssone (MB) og i overgangsseksjon mellom oseaniske og kontinentale vegetasjonsseksjoner (OC).
Vegetasjon: Vegetasjonen er frisk fattigeng (G4, 30%), sølvbunkeeng (G3, 30%), dunhavreeng (G7b, 20%) og flekkmure-sauesvingeleng (G8, 20%).
Kulturpåvirkning: Området er beitet av sau. Beitetrykket er noe svakt.
Artsfunn: Det ble notert 38 plantearter. Av disse kan nevnes bl.a. aurikkelsveve, bakkestarr, dunhavre, dunkjempe, enghumleblom, fjellfiol, fjellfrøstjerne, fjellminneblom, flekkmure, karve, korallrot, reinmjelt, rødknapp, sandfiol og setermjelt.
Prioritering: Lokaliteten får verdi B (viktig) fordi det er er en relativt intakt lokalitet med et middels artsmangfold og noe tørrengvegetasjon.

Hensyn og skjøtsel: Området bør fortsatt beites og om nødvendig også ryddes for busker og trær. Av hensyn til vegetasjon og artsmangfold er det best om man ikke gjødsler eller utfører vesentlige fysiske inngrep.

20199 Hevle: Hevleshåggån, øvre

Posisjon: NQ 337 366
Høyde: 630 m
Hovednaturtype: Kulturlandskap
Naturtype: Naturbeitemark
Utforming: Frisk fattigeng (G4), frisk/tørr, middels baserik eng (G7)
Verdi: B (viktig)
Mulige trusler: Fysiske inngrep, gjødsling, opphør av beiting, gjengroing
Undersøkt, kilder: 03.07.2006, JBJ

Områdebeskrivelse
Generelt: Beskrivelsen er innlagt av John Bjarne Jordal 26.02.2007, basert på eget feltarbeid 03.07.2006. Lokaliteten ligger på østsida av E6 omtrent midtveis mellom Oppdal sentrum og Vinstradalen. Den ligger ovenfor jernbanen ved Hevleshåggån, opp mot skogkanten. Nedenfor ligger større, gjødsla kubeiter som flekkvis har en mindre gjødselpåvirka tørrengvegetasjon (ikke kartlagt). Lokaliteten ligger i mellomboreal vegetasjonssone (MB) og i overgangsseksjon mellom oseaniske og kontinentale vegetasjonsseksjoner (OC).
Vegetasjon: Vegetasjonen er frisk fattigeng (G4) med overgang mot dunkjempe-dunhavreeng (G7b).
Kulturpåvirkning: Området beites av storfe og sau. De øvrige delene at dette beitelandskapet er mer eller mindre gjødsla, men her oppe mot skogkanten var en mindre flekk som trolig er ganske lite gjødsla, og dermed avgrensa. I øverkant går et nettinggjerde.
Artsfunn: Det ble funnet 40 plantearter. Av disse kan nevnes bl.a. aurikkelsveve, dunkjempe, engsmelle, fjellfiol, marinøkkel (NT), markjordbær, prestekrage, rødknapp og setermjelt.
Prioritering: Lokaliteten får verdi B (viktig) fordi den er liten, har trolig vært litt gjødselpåvirket, men den beites fortsatt og har innslag av interessante arter og vegetasjonstyper.
Hensyn og skjøtsel: Området bør fortsatt beites og om nødvendig også ryddes for busker og trær. Av hensyn til vegetasjon og artsmangfold er det best om man ikke gjødsler eller utfører vesentlige fysiske inngrep.

20200 Hevle: Hevleshåggån øvre, hagemark

Posisjon: NQ 337 365
Høyde: 630 m
Hovednaturtype: Kulturlandskap
Naturtype: Hagemark
Utforming: Bjørkehage m.m.
Verdi: A (svært viktig)
Mulige trusler: Fysiske inngrep, gjødsling, opphør av beiting, gjengroing
Undersøkt, kilder: 03.07.2006, JBJ

Områdebeskrivelse
Generelt: Beskrivelsen er innlagt av John Bjarne Jordal 26.02.2007, basert på eget feltarbeid 03.07.2006. Lokaliteten ligger på østsida av E6 omtrent midtveis mellom Oppdal sentrum og Vinstradalen. Den ligger ovenfor jernbanen ved Hevleshåggån, opp mot skogkanten. Nedenfor ligger større, gjødsla kubeiter som flekkvis har en mindre gjødselpåvirka

tørrengvegetasjon (ikke avgrenset). Lokaliteten ligger i mellomboreal vegetasjonssone (MB) og i overgangsseksjon mellom oseaniske og kontinentale vegetasjonsseksjoner (OC).
Vegetasjon: Vegetasjonen er en mosaikk mellom kalklågurtskog, bjørk-utforming (B2c, ca. 60%), rike sig (N3, 5%) og rike bakkemyrer (M2, ca. 25%, kan evt. delvis betraktes som en innlandsutforming av vekselfuktig, baserik eng - G11), og litt dunhavreeng (G7b, ca. 10%). Skogen har delvis et sumpskogspreg med mange fuktkrevende og samtidig kalkkrevende arter.
Kulturpåvirkning: Området beites av storfe. Det var litt tråkkskader på våte steder. Lokaliteten er trolig lite gjødsla. Den omgis av nettinggjerde.
Artsfunn: Det ble funnet 61 plantearter. Av disse kan nevnes bl.a. aurikkelsveve, bekkeblom, bekkekarse, dunhavre, dunkjempe, dvergjamne, enghumleblom, fjellfiol, fjellfrøstjerne, fjellrapp, fjellstarr, fjelltistel, flekkmure, fuglestarr, grønnkurle, gulsildre, gulstarr, hårstarr, jåblom, karve, kastanjesiv, markjordbær, myrsauløk, myrsnelle, nubbestarr, prestekrage, rødknapp, setermjelt og trillingsiv. Nubbestarr er en nokså uvanlig, kalkkrevende sumpskogsart med et 10-talls registrerte lokaliteter i kommunen.
Prioritering: Lokaliteten får verdi A (svært viktig) fordi det er kalkrik hagemark og skogsbeite som fortsatt beites, og med et stort artsmangfold av delvis kravfulle arter.
Hensyn og skjøtsel: Området bør fortsatt beites og om nødvendig også ryddes litt for å motvirke gjengroing. Av hensyn til vegetasjon og artsmangfold er det best om man ikke gjødsler eller utfører vesentlige fysiske inngrep. Tråkkskader bør så langt mulig unngås.

20201 Hevle: Øverlykkja

Posisjon:	NQ 338 362-363
Høyde:	720 m
Hovednaturtype:	Kulturlandskap
Naturtype:	Naturbeitemark, hagemark
Utforming:	Frisk fattigeng (G4), sølvbunke-eng (G3), frisk/tørr, middels baserik eng (G7), hagemark m.m.
Verdi:	A (svært viktig)
Mulige trusler:	Fysiske inngrep, gjødsling, opphør av beiting, gjengroing
Undersøkt, kilder:	03.07.2006, JBJ

Områdebeskrivelse
Generelt: Beskrivelsen er innlagt av John Bjarne Jordal 26.02.2007, basert på eget feltarbeid 03.07.2006. Lokaliteten ligger på østsida av E6 omtrent midtveis mellom Oppdal sentrum og Vinstradalen. Den er et åpent beite som ligger et godt stykke oppe i lia ved vei/sti til Hevlessetra. Lokaliteten ligger i mellomboreal til nordboreal vegetasjonssone (MB/NB) og i overgangsseksjon mellom oseaniske og kontinentale vegetasjonsseksjoner (OC).
Vegetasjon: Vegetasjonen er frisk fattigeng (G4, 40%), sølvbunkeeng (G3, 40%) og partier med dunhavreeng (G7b, 20%) og vekselfuktig, baserik eng (G11), ellers overganger mot bjørkehage særlig i sørlige deler.
Kulturpåvirkning: Lokaliteten ble slått med ljå til ca. 1960 og ellers beita av storfe og sau. Senere har den vært vær-beite deler av sommeren i sikkert 30 år, man hadde lenge 3 værer, nå er det 5 (kilde: Lars Hevle). Området er inngjerdet. Det virka litt gjødselpåvirka. Det var noe strø i botnskiktet.
Artsfunn: Det ble funnet 75 plantearter, som er ganske mye på et såpass lite område. Av disse kan nevnes bl.a. aurikkelsveve, bekkeblom, dunhavre, dunkjempe, dvergmispel, enghumleblom, fjellfiol, fjellfrøstjerne, fjellminneblom, fjellstarr, fjelltistel, flekkmure, fuglestarr, grønnkurle, gulsildre, gulstarr, hårstarr, jåblom, karve, kastanjesiv, maigull, marinøkkel (NT), markjordbær, myrsauløk, reinmjelt, setermjelt, sumphaukeskjegg,

trillingsiv og tvebostarr. Av soppfunn kan nevnes fiolett rødskivesopp *Entoloma mougeotii*, en art som sto på den gamle rødlista.
Prioritering: Lokaliteten får verdi A (svært viktig) fordi det er et meget artsrikt område, som holdes i hevd med beiting og som også har noe av den trua vegetasjonstypen dunhavreeng.
Hensyn og skjøtsel: Området bør fortsatt beites og om nødvendig også ryddes litt for busker. Av hensyn til vegetasjon og artsmangfold er det best om man ikke gjødsler eller utfører vesentlige fysiske inngrep.

20202 Engan: Midtstu

Posisjon: NQ 303 294
Høyde: 660 m
Hovednaturtype: Kulturlandskap
Naturtype: Naturbeitemark
Utforming: Frisk/tørr, middels baserik eng (G7)
Verdi: A (svært viktig)
Mulige trusler: Fysiske inngrep, gjødsling, opphør av beiting, gjengroing
Undersøkt, kilder: 03.07.2006, JBJ

Områdebeskrivelse
Generelt: Beskrivelsen er innlagt av John Bjarne Jordal 26.02.2007, basert på eget feltarbeid 03.07.2006. Lokaliteten ligger på østsida av E6 ved Midtstu ved Engan. Den består av åpne til halvåpne, beita tørrenger i bjørkeskogen langs europaveien og litt oppover i lia. Lokaliteten ligger i mellomboreal vegetasjonssone (MB) og i overgangsseksjon mellom oseaniske og kontinentale vegetasjonsseksjoner (OC).
Vegetasjon: Vegetasjonen er i hovedsak svakt gjengroende dunhavreenger (G7b) med noe sølvbunke og tyrihjelm. Det var bortimot 10% tredekning.
Kulturpåvirkning: Området beites av sau. Det går en traktorveg i området.
Artsfunn: Det ble funnet 60 plantearter. Av disse kan nevnes bl.a. aurikkelsveve, bakkestarr, dunhavre, dunkjempe, dvergjamne, enghumleblom, fjellfiol, fjellfrøstjerne, fjellminneblom, flekkmure, fuglestarr, gjeldkarve, karve, marinøkkel (NT), reinmjelt, rødknapp, seterarve, setermjelt og svartstarr. Det ble også observert mye sommerfugler.
Prioritering: Lokaliteten får verdi A (svært viktig) fordi det er et artsrikt område, som holdes i hevd med beiting og som også har mye av den trua vegetasjonstypen dunhavreeng. Det er trolig potensiale for rødlistearter av beitemarkssopp og insekter.
Hensyn og skjøtsel: Området bør fortsatt beites og om nødvendig også ryddes for busker og trær. Av hensyn til vegetasjon og artsmangfold er det best om man ikke gjødsler eller utfører vesentlige fysiske inngrep.

20203 Drivstua, V-sida av elva

Posisjon: NQ 318 217
Høyde: 680 m
Hovednaturtype: Kulturlandskap
Naturtype: Naturbeitemark
Utforming: Frisk fattigeng (G4), sølvbunke-eng (G3), frisk/tørr, middels baserik eng (G7), frisk/tørr, middels baserik eng i høyereliggende strøk og nordpå (G8)
Verdi: A (svært viktig)
Mulige trusler: Fysiske inngrep, gjødsling, opphør av beiting, gjengroing
Undersøkt, kilder: 03.07.2006, JBJ

Områdebeskrivelse
Generelt: Beskrivelsen er innlagt av John Bjarne Jordal 26.02.2007, basert på eget feltarbeid 03.07.2006. Lokaliteten ligger ved Drivstua i Drivdalen mellom Oppdal sentrum og Dovre, på vestsida av elva. Lokaliteten ligger i overgangen mellom mellomboreal og nordboreal vegetasjonssone (MB/NB) og i overgangsseksjon mellom oseaniske og kontinentale vegetasjonsseksjoner (OC).
Vegetasjon: Vegetasjonen er frisk fattigeng (G4, 60%), sølvbunkeeng (G3, 20%), dunhavreeng (G7b, 20%) og flekkmure-sauesvingeleng (G8, 20%). Rundt 5% er fuktig med gråstarr og slåttestarr.
Kulturpåvirkning: Det avgrensa arealet er det mest interessante av et større område som er inngjerdet til sauer. Tidligere beita også storfe og geit her. Noe av arealet virket svakt gjødslet.
Artsfunn: Det ble funnet 49 plantearter. Av disse kan nevnes bl.a. aurikkelsveve, bakkestarr, bekkeblom, dunkjempe, fjellfiol, fjellkattefot, fjellrapp, flekkmure, gjeldkarve, marinøkkel (NT), reinmjelt, rødknapp, setermjelt, smalfrøstjerne (VU) og snøull.
Prioritering: Lokaliteten får verdi A (svært viktig) fordi det er et område som holdes i hevd med beiting, som har en del kravfulle arter, deriblant også en rødlisteart i høyere rødlistekategori, og som også har noe av de trua vegetasjonstypene dunhavreeng og flekkmure-sauesvingeleng (G7, G8).
Hensyn og skjøtsel: Området bør fortsatt beites på tradisjonelt vis. Av hensyn til vegetasjon og artsmangfold er det best om man ikke gjødsler eller utfører vesentlige fysiske inngrep.

20204 Drivstua, mellom E6 og Drivstua stasjon

Posisjon:	NQ 321-325 213-218
Høyde:	700 m
Hovednaturtype:	Kulturlandskap
Naturtype:	Naturbeitemark
Utforming:	Frisk/tørr, middels baserik eng (G7), frisk fattigeng (G4), sølvbunke-eng (G3), frisk/tørr, middels baserik eng i høyereliggende strøk og nordpå (G8)
Verdi:	A (svært viktig)
Mulige trusler:	Fysiske inngrep, gjødsling, opphør av beiting, gjengroing
Undersøkt, kilder:	03.07.2006, JBJ

Områdebeskrivelse
Generelt: Se også lokalitet 20028 i rapporten fra 2005. De fleste gamle funn er dårlig stedfestet og tatt lite hensyn til her. Beskrivelsen er innlagt av John Bjarne Jordal 27.02.2007, basert på eget feltarbeid 03.07.2006. Lokaliteten ligger ved Drivstua stasjon i Drivdalen mellom Oppdal sentrum og Dovre, og ligger som en lang, smal stripe mellom jernbanen og E6. Lokaliteten ligger i overgangen mellom mellomboreal og nordboreal vegetasjonssone (MB/NB) og i overgangsseksjon mellom oseaniske og kontinentale vegetasjonsseksjoner (OC).
Vegetasjon: Vegetasjonen er frisk fattigeng (G4, 10%), sølvbunkeeng (G3, ca. 15%), dunhavreeng (G7b, 70%) og flekkmure-sauesvingeleng (G8, ca. 5%).
Kulturpåvirkning: Området beites av sau vår og høst. Det er overflatedyrka med spredte rydningsrøyser. Deler av området virket gjødselpåvirka. I sør ved vokterboligen er det en forbygd bek. Ellers ble det observert litt oppslag av småosp.
Artsfunn: Viktigst er gjenfunn av svartkurle (bare ett individ, EN=sterkt truet på rødlista), etter at denne arten er innsamlet fra dette området i perioden 1866-1939 (flere herbarier). Svartkurle er i Oppdal akutt truet i kulturlandskapet i bygda, og behøver stor oppmerksomhet

og tilpasset skjøtsel. Det ble funnet 45 plantearter. Av disse kan nevnes bl.a. dunhavre, dunkjempe, fjellfrøstjerne, flekkmure, fuglestarr, gjeldkarve, gulmaure, karve, markjordbær, rødknapp, setermjelt, sibirbjønnkjeks og smalfrøstjerne (VU).
Prioritering: Lokaliteten får verdi A (svært viktig) fordi det er et område som holdes i hevd med beiting, som har en del kravfulle arter, deriblant også to rødlistearter i høyere rødlistekategori, og som også har mye av den trua vegetasjonstypene dunhavreeng (G7b). Særlig viktig er lokaliteten som kjent voksested for svartkurle gjennom 140 år. Denne arten er sterkt truet og har få lokaliteter i Norge.
Hensyn og skjøtsel: Området bør fortsatt beites, men skjøtselen bør særlig innrettes med tanke på langsiktig bevaring av svartkurle. Da kan storfebeite være bedre enn sesongbeite med sau. Det var litt mye dødgras på undersøkelsestidspunktet. Av hensyn til vegetasjon og artsmangfold er det best om man ikke gjødsler eller utfører vesentlige fysiske inngrep. Svartkurle er fredet, og plukking/oppgraving er straffbart.

20205 Drivstua, ovenfor E6 ved Drivstua stasjon

Posisjon: NQ 323 217
Høyde: 710 m
Hovednaturtype: Kulturlandskap
Naturtype: Naturbeitemark, hagemark
Utforming: Frisk/tørr, middels baserik eng (G7), frisk fattigeng (G4), bjørkehage
Verdi: A (svært viktig)
Mulige trusler: Fysiske inngrep, gjødsling, opphør av beiting, gjengroing
Undersøkt, kilder: 03.07.2006, JBJ

Områdebeskrivelse
Generelt: Se også lokalitet 20028 i rapporten fra 2005. De fleste gamle funn er dårlig stedfestet og tatt lite hensyn til her. Beskrivelsen er innlagt av John Bjarne Jordal 27.02.2007, basert på eget feltarbeid 03.07.2006. Lokaliteten ligger på østsida (oversida) av E6 ved Drivstua i Drivdalen, mellom Oppdal sentrum og Dovre. Den er ei 50-100 m brei stripe av åpent/halvåpent beitelandskap langs E6 østover fra et bolighus, og består av ca. 20% hagemark og resten åpen naturbeitemark. Lokaliteten ligger i overgangen mellom mellomboreal og nordboreal vegetasjonssone (MB/NB) og i overgangsseksjon mellom oseaniske og kontinentale vegetasjonsseksjoner (OC).
Vegetasjon: Vegetasjonen er frisk fattigeng (G4, 10%), dunhavreeng (G7b, 70%) og gras-urterik bjørkeskog (C2c, 20%). Det meste av marka var tørr (ca. 90%), bare rundt 10% var frisk.
Kulturpåvirkning: Området blir beita av sau. Det var flere små rydningsrøyser.
Artsfunn: Det ble funnet 42 plantearter. Av disse kan nevnes bl.a. bakkestarr, dunhavre, dunkjempe, fjellrapp, flekkmure, fløyelsmarikåpe, fuglestarr, gjeldkarve, gulmaure, marinøkkel (NT), markjordbær, reinmjelt, rødknapp, setermjelt og smalfrøstjerne (VU).
Prioritering: Lokaliteten får verdi A (svært viktig) fordi det er et område som holdes i hevd med beiting, som har en del kravfulle arter, deriblant også en rødlisteart i høyere rødlistekategori, og som også har mye av den trua vegetasjonstypene dunhavreeng (G7b).
Hensyn og skjøtsel: Området bør fortsatt beites og om nødvendig også ryddes noe for busker og trær for å bevare det åpne/halvåpne preget. Av hensyn til vegetasjon og artsmangfold er det best om man ikke gjødsler eller utfører vesentlige fysiske inngrep.

20206 Båggåstranda: Nordvika

Posisjon: NQ 312-316 399-404
Høyde: 570 m

Hovednaturtype: Kulturlandskap
Naturtype: Naturbeitemark, hagemark
Utforming: Frisk fattigeng (G4), bjørkehage, einerbuskmark, vekselfuktig, baserik eng (G11) m.m.
Verdi: A (svært viktig)
Mulige trusler: Fysiske inngrep, gjødsling, opphør av beiting, gjengroing
Undersøkt, kilder: 22.07.2006, JBJ

Områdebeskrivelse
Generelt: Beskrivelsen er innlagt av John Bjarne Jordal 27.02.2007, basert på eget feltarbeid 22.07.2006. Lokaliteten ligger på Båggåstranda på sørsida av elva Driva, og er et stort beite som ligger ved garden Nordvika. Lokaliteten ligger i mellomboreal vegetasjonssone (MB) og i overgangsseksjon mellom oseaniske og kontinentale vegetasjonsseksjoner (OC).
Vegetasjon: Hagemark med bjørk (C2c, 10%) og einerbuskmark (F5d, 10%) utgjør rundt 20% av arealet, resten er åpen mark. Vegetasjonen på åpen mark er frisk fattigeng (G4, ca. 50% av totalarealet) og dunhavre-eng (G7b, ca. 5-10%). Rundt 25% er beita, rik fukteng med bl.a. hårstarr og jåblom, en type som ikke er særlig godt beskrevet i Fremstad (1997). Muligens kan denne betraktes som en innlandsutforming av vekselfuktig, baserik eng (G11).
Kulturpåvirkning: Området var ljåslåttemark fram til ca. 1940. Bruket hadde aldri sæter, men opptil 20 kyr og 3 hester. Nedre deler har fungert som hestebeite. I 1952 ble noen deler som var blitt skogdominert rydda igjen, og området ble nyttet som kubeite 1952-1970. Fra 1970 har det vært vår- og høstbeite med sau, men i tillegg har det vært inntransportert storfe for å beite om sommeren. I 2006 var det 16 kviger på sommerbeite. Noe er overflatedyrka, noe er udyrka. Det har blitt utført rydding av einer i det siste (kilde: Tore Viken). Av kulturminner finnes rester etter en husmannsplass, ellers steingjerder og rydningsrøyser flere steder. I tilgrensende skog finnes bl.a. et granplantefelt.
Artsfunn: Det ble påvist 80 plantearter, og dette er dermed en av de mest artsrike lokalitetene som ble registrert i Oppdal i 2006. Det ble funnet bl.a. aurikkelsveve, bekkeblom, bleikvier, dunhavre, dunkjempe, dvergjamne, enghumleblom, fjellfiol, fjelltistel, fuglestarr, gulsildre, gulstarr, hårstarr, jåblom, karve, kjerteløyentrøst, markjordbær, myrsauløk, myrsnelle, prestekrage og rødknapp. Av soppfunn kan nevnes puddertraktsopp *Clitocybe nebularis* og mørktannet rødskivesopp *Entoloma serrulatum*, men lokaliteten er ikke undersøkt i soppsesongen.
Prioritering: Lokaliteten får verdi A (svært viktig) fordi det er et stort område som holdes i hevd med beiting, som er veldig artsrikt, og som også har en del av de trua vegetasjonstypene dunhavreeng (G7b) og vekselfuktig, baserik eng (G11). Man regner med at lokaliteten har et stort potensiale for beitemarkssopp, trolig også rødlistearter.
Hensyn og skjøtsel: Området bør fortsatt beites og om nødvendig også ryddes for busker, bl.a. en del av eineren (ikke nødvendig å rydde alt). Av hensyn til vegetasjon og artsmangfold er det best om man ikke gjødsler eller utfører vesentlige fysiske inngrep.

20207 Ørstad-Egga

Posisjon: NQ 311 360
Høyde: 550 m
Hovednaturtype: Kulturlandskap
Naturtype: Naturbeitemark
Utforming: Frisk/tørr, middels baserik eng (G7) m.m.
Verdi: A (svært viktig)
Mulige trusler: Fysiske inngrep, gjødsling, opphør av beiting, gjengroing
Undersøkt, kilder: 22.07.2006, JBJ

Områdebeskrivelse
Generelt: Beskrivelsen er innlagt av John Bjarne Jordal 27.02.2007, basert på eget feltarbeid 22.07.2006. Lokaliteten ligger mellom Ørstad og Forbregd på vestsida av elva Driva, litt nord for utløpet av elva Vinstra. Det er en solvendt, solstekt tørrbakke, en av de finest utviklete tørrengene i området. Lokaliteten ligger i mellomboreal vegetasjonssone (MB) og i overgangsseksjon mellom oseaniske og kontinentale vegetasjonsseksjoner (OC).
Vegetasjon: Vegetasjonen er i hovedsak tørr, artsrik og fint utviklet dunhavre-eng (G7b, ca. 90%), resten er kanskje mer i slekt med frisk fattigeng (G4, ca. 10%).
Kulturpåvirkning: Midt i lokaliteten ligger fraflytta hus og fjøs. Området beites. Det er mye steingjerder og flere rydningsrøyser. I rydningsrøysene vokste bl.a. hengebjørk, selje og hegg. Langs grensa mot Forbregd er det dels planta gran langs steingjerdet. De avgrensa delene virka lite gjødselpåvirka med unntak av ei eng ovafor husa. Man bør være på vakt mot oppslag av osp.
Artsfunn: Det ble funnet 50 plantearter. Av disse kan nevnes bl.a. bakkemynte, bakkestarr, dunhavre, dunkjempe, fagerknoppurt, fjellrapp, fuglestarr, hengebjørk, hårsveve, karve, kjerteløyentrøst, lintorskemunn, prestekrage, rødknapp, sandarve, svenskesveve (usikkert bestemt) og sølvmure. Av fugl ble det observert grønnspett i tilknytting til ospefeltet, og dessuten tornsanger i et kantområde. Det ble observert veldig mye insekter.
Prioritering: Lokaliteten får verdi A (svært viktig) fordi det er et område som holdes i hevd med beiting, som er veldig artsrikt, og som også er dominert av den trua vegetasjonstypen dunhavreeng (G7b).
Hensyn og skjøtsel: Området bør fortsatt beites og om nødvendig også ryddes for busker og trær. Av hensyn til vegetasjon og artsmangfold er det best om man ikke gjødsler eller utfører vesentlige fysiske inngrep.

20208 Forbregd nedafor vegen

Posisjon: NQ 310 360
Høyde: 560 m
Hovednaturtype: Kulturlandskap
Naturtype: Naturbeitemark
Utforming: Frisk/tørr, middels baserik eng (G7), frisk fattigeng (G4)
Verdi: A (svært viktig)
Mulige trusler: Fysiske inngrep, gjødsling, opphør av beiting, gjengroing
Undersøkt, kilder: 22.07.2006, JBJ

Områdebeskrivelse
Generelt: Beskrivelsen er innlagt av John Bjarne Jordal 27.02.2007, basert på eget feltarbeid 22.07.2006. Lokaliteten ligger nedenfor Forbregd på vestsida av elva Driva, litt nord for utløpet av elva Vinstra. Det er en solvendt, solstekt tørrbakke med en del stein, og grenser til forrige lokalitet (Ørstad-Egga). Lokaliteten ligger i mellomboreal vegetasjonssone (MB) og i overgangsseksjon mellom oseaniske og kontinentale vegetasjonsseksjoner (OC).
Vegetasjon: Vegetasjonen er dunhavre-eng (G7b, ca. 70%) og frisk fattigeng (G4, ca. 30%).
Kulturpåvirkning: De avgrensa delene virka udyrka og relativt lite gjødselpåvirka. Lokaliteten beites. Det vokser noe smågran i lokaliteten som bør fjernes. Det er steingjerde mot Ørstad-Egga, og noen rydningsrøyser. Langs steingjerdet vokste bl.a. gran, osp og rogn.
Artsfunn: Det ble funnet 54 plantearter. Av disse kan nevnes bl.a. aurikkelsveve, bakkemynte, bakkestarr, bakkestjerne, bakkesøte (NT), dunhavre, dunkjempe, gjeldkarve, kanelrose, kjerteløyentrøst, lintorskemunn, prestekrage, rødknapp, sandarve, sandfiol, sibirbjønnkjeks, skogkløver og sølvmure.

Prioritering: Lokaliteten får verdi A (svært viktig) fordi det er et område som holdes i hevd med beiting, som inneholder en del kravfulle arter, og som også har mye av den trua vegetasjonstypen dunhavreeng (G7b).
Hensyn og skjøtsel: Området bør fortsatt beites og om nødvendig også ryddes for busker og trær. Smågran bør fjernes. Av hensyn til vegetasjon og artsmangfold er det best om man ikke gjødsler eller utfører vesentlige fysiske inngrep.

20209 Snøve, Rydningen

Posisjon: NQ 298 381
Høyde: 780 m
Hovednaturtype: Kulturlandskap
Naturtype: Naturbeitemark
Utforming: Finnskjegg-eng (G5), frisk fattigeng (G4), sølvbunke-eng (G3), frisk/tørr, middels baserik eng (G7)
Verdi: B (viktig)
Mulige trusler: Fysiske inngrep, gjødsling, opphør av beiting, gjengroing
Undersøkt, kilder: 22.07.2006, JBJ

Områdebeskrivelse
Generelt: Beskrivelsen er innlagt av John Bjarne Jordal 27.02.2007, basert på eget feltarbeid 22.07.2006. Lokaliteten ligger ved Snøve på sørsida av Svarthaugen på vestsida av elva Driva, rundt 5-6 km sørvest for Oppdal sentrum. På økonomisk kart heter lokaliteten Megards-Rønningen. Den ligger som en smal stripe eller korridor av beitemark oppover i lia, Lokaliteten ligger i nordboreal vegetasjonssone (NB) og i overgangsseksjon mellom oseaniske og kontinentale vegetasjonsseksjoner (OC).
Vegetasjon: Vegetasjonen er vekselfuktig finnskjeggeng (G5, ca. 40%), frisk fattigeng (G4, ca. 30%), sølvbunkeeng (G3, ca. 25%) og dunhavre-eng (G7b, ca. 5%).
Kulturpåvirkning: Navnet tilsier at dette er ryddet til slåttemark en gang i tida. I dag beites det av sau. Det virket lite gjødsla. En kraftlinje krysser over øvre del av lokaliteten.
Artsfunn: Det ble funnet 46 plantearter. Av disse kan nevnes bl.a. aurikkelsveve, dunhavre, dunkjempe, dvergjamne, fjellfiol, fjellfrøstjerne, fjellrapp, gulstarr, hårstarr, seterarve og setermjelt.
Prioritering: Lokaliteten får verdi B (viktig) fordi det er er en mindre lokalitet som fortsatt beites, med noen kravfulle arter, men et i hovedsak ordinært artsutvalg til Oppdal å være.
Hensyn og skjøtsel: Området bør fortsatt beites og om nødvendig også ryddes for busker og trær. Av hensyn til vegetasjon og artsmangfold er det best om man ikke gjødsler eller utfører vesentlige fysiske inngrep.

20210 Snøve, ovafor Snøve

Posisjon: NQ 310 375
Høyde: 720 m
Hovednaturtype: Kulturlandskap
Naturtype: Naturbeitemark
Utforming: Frisk/tørr, middels baserik eng (G7), frisk fattigeng (G4)
Verdi: B (viktig)
Mulige trusler: Fysiske inngrep, gjødsling, opphør av beiting, gjengroing
Undersøkt, kilder: 22.07.2006, JBJ

Områdebeskrivelse

Generelt: Beskrivelsen er innlagt av John Bjarne Jordal 27.02.2007, basert på eget feltarbeid 22.07.2006. Lokaliteten ligger ovenfor Snøve på vestsida av elva Driva, rundt 5 km sørvest for Oppdal sentrum. Lokaliteten er et inngjerda beite som er ganske steinet og trolig bare svakt overflatedyrka. Lokaliteten ligger i overgangen mellom mellomboreal og nordboreal vegetasjonssone (MB/NB) og i overgangsseksjon mellom oseaniske og kontinentale vegetasjonsseksjoner (OC).
Vegetasjon: Vegetasjonen er dunhavre-eng (G7b, ca. 80%) og frisk fattigeng (G4, ca. 20%) med noe tyrihjelmkratt i kantene.
Kulturpåvirkning: Området var inngjerdet til beite for bl. a. sau.
Artsfunn: Det ble funnet 48 plantearter. Av disse kan nevnes bl.a. aurikkelsveve, dunhavre, enghumleblom, fjellfiol, fuglestarr, karve og rødknapp.
Prioritering: Lokaliteten får verdi B (viktig) fordi det er er en mindre lokalitet som trolig har vært noe gjødslet, og som fortsatt beites, med noen kravfulle arter, men et i hovedsak ordinært artsutvalg til Oppdal å være. I positiv retning trekker en høy andel dunhavre-eng, som er en truet vegetasjonstype.
Hensyn og skjøtsel: Området bør fortsatt beites og om nødvendig også ryddes for busker og trær. Av hensyn til vegetasjon og artsmangfold er det best om man ikke gjødsler eller utfører vesentlige fysiske inngrep.

20211 Snøve, ovafor Snøve, rikmyr

Posisjon: NQ 311 373
Høyde: 700 m
Hovednaturtype: Kulturlandskap
Naturtype: Slåtte- og beitemyr
Utforming:
Verdi: B (viktig)
Mulige trusler: Fysiske inngrep, opphør av beiting
Undersøkt, kilder: 22.07.2006, JBJ

Områdebeskrivelse
Generelt: Beskrivelsen er innlagt av John Bjarne Jordal 27.02.2007, basert på eget feltarbeid 22.07.2006. Lokaliteten ligger ved Snøve på vestsida av elva Driva, rundt 5 km sørvest for Oppdal sentrum. Naturtypen kan betraktes som rikmyr eller slåtte- og beitemyr, men jeg har valgt det siste pga. langvarig kulturpåvirkning. Lokaliteten ligger i overgangen mellom mellomboreal og nordboreal vegetasjonssone (MB/NB) og i overgangsseksjon mellom oseaniske og kontinentale vegetasjonsseksjoner (OC).
Vegetasjon: Vegetasjonen er middelsrik fastmattemyr (M2) som dessuten er beita.
Kulturpåvirkning: Denne myra er trolig en gammel slåtte- og beitemyr.
Artsfunn: Det ble funnet 27 plantearter. Av disse kan nevnes bl.a. bjønnbrodd, bleikvier, fjellsnelle, fjelltistel, gulstarr, myrfrytle, myrsnelle, småsivaks, sumpmaure, sveltull og særbustarr.
Prioritering: Lokaliteten får verdi B (viktig) fordi det er en liten beitemyr med middelsrik vegetasjon.
Hensyn og skjøtsel: Området bør fortsatt beites og om nødvendig også ryddes for busker og trær. Av hensyn til vegetasjon og artsmangfold er det best om man ikke gjødsler eller utfører vesentlige fysiske inngrep.

20212 Storlidalen: Stølan

Posisjon: NQ 162 422
Høyde: 620 m

Hovednaturtype: Kulturlandskap
Naturtype: Naturbeitemark, hagemark
Utforming: Frisk fattigeng (G4), sølvbunke-eng (G3), frisk/tørr, middels baserik eng (G7), bjørkehage
Verdi: B (viktig)
Mulige trusler: Fysiske inngrep, gjødsling, opphør av beiting, gjengroing
Undersøkt, kilder: 03.08.2006, JBJ

Områdebeskrivelse
Generelt: Beskrivelsen er innlagt av John Bjarne Jordal 27.02.2007, basert på eget feltarbeid 03.08.2006. Lokaliteten ligger i nedre del av Storlidalen, rundt 4 km fra Lønset. Det er et større åpent og halvåpnet beite på øversida av gården Stølan sørover mot et dyrkingsfelt. Beitet er dels tresatt hagemark med bjørk, og er stedvis noe steinet. Lokaliteten ligger i mellomboreal vegetasjonssone (MB) og i overgangsseksjon mellom oseaniske og kontinentale vegetasjonsseksjoner (OC).
Vegetasjon: Vegetasjonen er frisk fattigeng (G4, ca. 30%), sølvbunke-eng (G3, ca. 30%) med en del tyrihjelm, dunhavre-eng (G7b, ca. 5%) og hagemark med bjørk (C2c, ca. 30%). Det finnes også litt einerbuskmark.
Kulturpåvirkning: Lokaliteten består av tidligere slåttemark som nå beites av sau vår og høst. Det gikk også et par søyer med lam her på undersøkelsestidspunktet. Det finnes rydningsrøyser, steingjerder og driftsveg. Deler av arealet virket relativt lite gjødsla.
Artsfunn: Det ble funnet 57 plantearter. Av disse kan nevnes bl.a. aurikkelsveve, bitterbergknapp, dunhavre, fjellfiol, fjellrapp, hengeaks, hårsveve, karve, kjerteløyentrøst, markjordbær, prestekrage, rødknapp og sandfiol.
Prioritering: Lokaliteten får verdi B (viktig) fordi det er en lokalitet som holdes i hevd med beiting, med et visst innslag av kravfulle arter og i hovedsak ikke truete vegetasjonstyper.
Hensyn og skjøtsel: Området bør fortsatt beites og om nødvendig også ryddes for busker og trær. Av hensyn til vegetasjon og artsmangfold er det best om man ikke gjødsler eller utfører vesentlige fysiske inngrep.

20213 Storlidalen: Tørset

Posisjon: NQ 153 417
Høyde: 580 m
Hovednaturtype: Kulturlandskap
Naturtype: Naturbeitemark
Utforming: Frisk fattigeng (G4), sølvbunke-eng (G3), einerbakke
Verdi: B (viktig)
Mulige trusler: Fysiske inngrep, gjødsling, opphør av beiting, gjengroing
Undersøkt, kilder: 03.08.2006, JBJ

Områdebeskrivelse
Generelt: Beskrivelsen er innlagt av John Bjarne Jordal 27.02.2007, basert på eget feltarbeid 03.08.2006. Lokaliteten ligger i nedre del av Storlidalen, rundt 4 km fra Lønset. Dette er åpne til halvåpne beiter som også har noe halvåpen einerbuskmark. Lokaliteten ligger i mellomboreal vegetasjonssone (MB) og i overgangsseksjon mellom oseaniske og kontinentale vegetasjonsseksjoner (OC).
Vegetasjon: Vegetasjonen er frisk fattigeng (G4, ca. 40%), sølvbunke-eng (G3, ca. 40%), finnskjegg-eng (G5, ca. 5%) og einerbuskmark og bjørkehage av varierende tetthet (F5d, C2c, ca. 30%).

Kulturpåvirkning: Området er beita av storfe. Det finnes steingjerder og rydningsrøyser. Det finnes også et steinråk i området. Beitet virket stedvis noe gjødselpåvirka.
Artsfunn: Det ble funnet 77 plantearter som er ganske mye, men artsutvalget var dominert av trivielle arter. Av mer interessante arter kan nevnes bl.a. dvergjamne, fjellfiol, fjelltistel, gulstarr, jonsokkoll, kjerteløyentrøst, kvitmaure, prestekrage, rødknapp og seterarve.
Prioritering: Lokaliteten får verdi B (viktig) fordi det er en lokalitet som holdes i hevd med beiting, med et visst innslag av kravfulle arter og ikke truete vegetasjonstyper, og noe påvirka av gjødsling.
Hensyn og skjøtsel: Området bør fortsatt beites og om nødvendig også ryddes for busker og trær. Av hensyn til vegetasjon og artsmangfold er det best om man ikke gjødsler eller utfører vesentlige fysiske inngrep.

20214 Storlidalen: Gravaunsetra

Posisjon: NQ 155 421
Høyde: 570 m
Hovednaturtype: Kulturlandskap
Naturtype: Naturbeitemark
Utforming: Sølvbunke-eng (G3), frisk fattigeng (G4), finnskjeggeng (G5)
Verdi: B (viktig)
Mulige trusler: Fysiske inngrep, gjødsling, opphør av beiting, gjengroing
Undersøkt, kilder: 03.08.2006, JBJ

Områdebeskrivelse
Generelt: Beskrivelsen er innlagt av John Bjarne Jordal 27.02.2007, basert på eget feltarbeid 03.08.2006. Lokaliteten ligger i nedre del av Storlidalen, rundt 4 km fra Lønset. Området er en flat voll som trolig er dyrket, men som ikke er sterkt preget av gjødsling i senere tid. I omgivelsene ligger bjørkehager og skogsbeite som ikke er videre undersøkt. Lokaliteten ligger i mellomboreal vegetasjonssone (MB) og i overgangsseksjon mellom oseaniske og kontinentale vegetasjonsseksjoner (OC).
Vegetasjon: Vegetasjonen er frisk fattigeng (G4, ca. 30%), sølvbunke-eng (G3, ca. 60%) og finnskjegg-eng (G5, ca. 10%).
Kulturpåvirkning: Lokaliteten beites av storfe, og har trolig vært kulturpåvirket i lang tid, trolig også pløyd og gjødslet for lengre tid siden.
Artsfunn: Det ble funnet 46 plantearter. Av disse kan nevnes bl.a. fjellfiol, prestekrage og sumpmaure.
Prioritering: Lokaliteten får verdi B (viktig) fordi det er en lokalitet som beites og som har et visst artsutvalg, men lite av kravfulle arter og vegetasjonstyper. Øvre deler av lokaliteten kan ha potensiale for beitemarkssopp.
Hensyn og skjøtsel: Området bør fortsatt beites og om nødvendig også ryddes for busker og trær. Av hensyn til vegetasjon og artsmangfold er det best om man ikke gjødsler eller utfører vesentlige fysiske inngrep.

20215 Storlidalen: sør for Gravaunsetra (rikmyr)

Posisjon: NQ 157 420
Høyde: 540 m
Hovednaturtype: Kulturlandskap
Naturtype: Slåtte- og beitemyr
Utforming:
Verdi: B (viktig)
Mulige trusler: Fysiske inngrep, opphør av beiting

Undersøkt, kilder: 03.08.2006, JBJ

Områdebeskrivelse
Generelt: Beskrivelsen er innlagt av John Bjarne Jordal 27.02.2007, basert på eget feltarbeid 03.08.2006. Lokaliteten ligger i nedre del av Storlidalen, rundt 4 km fra Lønset. Naturtypen kan kartlegges som rikmyr eller slåtte- og beitemyr. På grunn av tydelig beitepåvirkning har man valgt det siste. Lokaliteten ligger i mellomboreal vegetasjonssone (MB) og i overgangsseksjon mellom oseaniske og kontinentale vegetasjonsseksjoner (OC).
Vegetasjon: Vegetasjonen er blanding av intermediær og fattig fastmattemyr (L3, K3).
Kulturpåvirkning: Lokaliteten beites av storfe, og har trolig vært kulturpåvirket i lang tid.
Artsfunn: Det ble funnet 23 plantearter. Av disse kan nevnes bl.a. sveltull. Ellers ble det funnet en del pæremøkkmose på gamle kuruker.
Prioritering: Lokaliteten får verdi B (viktig) fordi det er en liten beitemyr med intermediær vegetasjon.
Hensyn og skjøtsel: Området bør fortsatt beites. Av hensyn til vegetasjon og artsmangfold er det best om man ikke gjødsler eller utfører vesentlige fysiske inngrep.

20216 Storlidalen: nord for Gravaunsetra (rikmyr/beitemyr)

Posisjon: NQ 153 423
Høyde: 560 m
Hovednaturtype: Kulturlandskap
Naturtype: Slåtte- og beitemyr
Utforming:
Verdi: B (viktig)
Mulige trusler: Fysiske inngrep, opphør av beiting
Undersøkt, kilder: 03.08.2006, JBJ

Områdebeskrivelse
Generelt: Beskrivelsen er innlagt av John Bjarne Jordal 27.02.2007, basert på eget feltarbeid 03.08.2006. Lokaliteten ligger i nedre del av Storlidalen, rundt 4 km fra Lønset. Naturtypen kan kartlegges som rikmyr eller slåtte- og beitemyr. På grunn av tydelig beitepåvirkning har man valgt det siste. Lokaliteten ligger i mellomboreal vegetasjonssone (MB) og i overgangsseksjon mellom oseaniske og kontinentale vegetasjonsseksjoner (OC).
Vegetasjon: Vegetasjonen er middelsrik fastmattemyr (M2) med litt intermediær og fattig fastmattemyr (L3, K3).
Kulturpåvirkning: Lokaliteten beites av storfe, og har trolig vært kulturpåvirket i lang tid.
Artsfunn: Det ble funnet 41 plantearter. Av disse kan nevnes bl.a. breiull, dvergjamne, fjelltistel, gulstarr, jåblom, myrfrytle, myrsnelle, sveltull og trådstarr.
Prioritering: Lokaliteten får verdi B (viktig) fordi det er en middels stor beitemyr med middelsrik vegetasjon og et visst artsmangfold.
Hensyn og skjøtsel: Det er ønskelig at området fortsatt beites. Av hensyn til vegetasjon og artsmangfold er det best om man ikke gjødsler eller utfører vesentlige fysiske inngrep.

20217 Storlidalen: sør for Dalen (rikmyr)

Posisjon: NQ 146 474
Høyde: 590 m
Hovednaturtype: Kulturlandskap
Naturtype: Slåtte- og beitemyr
Utforming:
Verdi: B (viktig)

Mulige trusler: Fysiske inngrep, opphør av beiting
Undersøkt, kilder: 03.08.2006, JBJ

Områdebeskrivelse
Generelt: Beskrivelsen er innlagt av John Bjarne Jordal 27.02.2007, basert på eget feltarbeid 03.08.2006. Lokaliteten ligger i midtre del av Storlidalen, noe øst-sørøst for Dalsvatnet. Det er ei mindre rikmyr som ligger sørøst for Dalen gard, ved ei hytte på oversida (østsida) av vegen gjennom dalen. Naturtypen kan kartlegges som rikmyr eller slåtte- og beitemyr. På grunn av tydelig beitepåvirkning har man valgt det siste. Lokaliteten ligger i mellomboreal vegetasjonssone (MB) og trolig i svakt oseanisk vegetasjonsseksjon (O1).
Vegetasjon: Vegetasjonen er hovedsaklig middelsrik fastmattemyr (M2) med mye breiull og mange rikmyrarter, og dessuten litt blåtopp-eng (G2).
Kulturpåvirkning: Lokaliteten beites av storfe, og har trolig vært kulturpåvirket i lang tid.
Artsfunn: Det ble funnet 51 plantearter, som er ganske artsrikt til å være en liten myr. Av disse kan nevnes bl.a. dvergjamne, enghumleblom, fjellfrøstjerne, fjelltistel, gulstarr, jåblom, klubbestarr, myrsauløk, myrsnelle, sumphaukeskjegg, svarttopp, sveltull og trådstarr. Av soppfunn kan nevnes tjærerødskivesopp *Entoloma poliopus*.
Prioritering: Lokaliteten får verdi B (viktig) fordi det er en mindre beitemyr med middelsrik vegetasjon, men med et godt artsutvalg.
Hensyn og skjøtsel: Det er ønskelig at området fortsatt beites. Av hensyn til vegetasjon og artsmangfold er det best om man ikke gjødsler eller utfører vesentlige fysiske inngrep.

20218 Håker ovafor garden

Posisjon: NQ 326 425
Høyde: 670-720 m
Hovednaturtype: Kulturlandskap
Naturtype: Naturbeitemark
Utforming: Frisk fattigeng (G4), sølvbunkeeng (G3), vekselfuktig, baserik eng (G11)
Verdi: A (svært viktig)
Mulige trusler: Fysiske inngrep, gjødsling, opphør av beiting, gjengroing
Undersøkt, kilder: 29.08.2006, JBJ

Områdebeskrivelse
Generelt: Beskrivelsen er innlagt av John Bjarne Jordal 28.02.2007, basert på eget feltarbeid 29.08.2006. Lokaliteten ligger mindre enn 1 km vest for Oppdal kirke og ca. 4 km fra Oppdal sentrum på oversida (nordsida) av riksvegen til Sunndalsøra. Det er et større beite mellom dyrkamarka og mer skogpreget vegetasjon ovenfor, og tilhører flere bruk. Lokaliteten ligger i mellomboreal vegetasjonssone (MB) og i overgangsseksjon mellom oseaniske og kontinentale vegetasjonsseksjoner (OC).
Vegetasjon: Vegetasjonen er frisk fattigeng (G4, ca. 40%), sølvbunke-eng (G3, ca. 20%), vekselfuktig, baserik eng (G11, 5%), finnskjegg-eng (G5, ca. 25%), einerbuskmark (F5d, 5%) og hagemark med bjørk (C2c, ca. 5%).
Kulturpåvirkning: Området beites vår og høst av sau. Deler er nok noe dyrket, og noe bærer preg av å ha vært litt gjødslet (sølvbunkeeng m.m.).
Artsfunn: Det ble funnet 69 plantearter. Av disse kan nevnes bl.a. aurikkelsveve, enghumleblom, gulstarr, hårsveve, jonsokkoll, myrsauløk, prestekrage, rødknapp og sumpmaure. Av soppfunn kan nevnes bronserødskivesopp *Entoloma formosum* (tidligere på rødlista), *Entoloma lividocyanulum*, gul vokssopp *Hygrocybe chlorophana*, brunfnokket vokssopp *Hygrocybe helobia*, rødnende lutvokssopp *Hygrocybe ingrata* (NT), grå vokssopp

Hygrocybe irrigata, seig vokssopp (gul form, mest vanlig i fjellet) *Hygrocybe laeta* var. *flava,* mørkskjellet vokssopp *Hygrocybe turunda* (NT), hvit kragesopp *Stropharia albonitens* (tidligere på rødlista) og blågrønn kragesopp *Stropharia cyanea*
Prioritering: Lokaliteten får verdi A (svært viktig) fordi det er et større område som holdes i hevd med beiting, som er artsrikt med en del kravfulle arter av planter og beitemarkssopp (og flere rødlistearter), og som også har litt av de trua vegetasjonstypene dunhavreeng (G7b) og vekselfuktig, baserik eng (G11). Man regner med at lokaliteten har et stort potensiale for flere beitemarkssopp, bl.a. flere rødlistearter.
Hensyn og skjøtsel: Det er ønskelig at området fortsatt beites og om nødvendig også ryddes for busker og trær. Einer kan med fordel ryddes i øvre deler. Av hensyn til vegetasjon og artsmangfold er det best om man ikke gjødsler eller utfører vesentlige fysiske inngrep.

20219 Grøset

Posisjon: NQ 362 420
Høyde: 640 m
Hovednaturtype: Kulturlandskap
Naturtype: Naturbeitemark, hagemark
Utforming: Frisk/tørr, middels baserik eng (G7), bjørkehage
Verdi: A (svært viktig)
Mulige trusler: Fysiske inngrep, gjødsling, opphør av beiting, gjengroing
Undersøkt, kilder: 29.08., 11.09.2006, JBJ

Områdebeskrivelse
Generelt: Beskrivelsen er innlagt av John Bjarne Jordal 28.02.2007, basert på eget feltarbeid 29.08. og 11.09.2006. Lokaliteten ligger like nord for Oppdal sentrum, rett øst for slalåmløypene på Slettvoll, østover mot Gorset. Dette er et ganske steinet og kupert, delvis kalkrikt beite med spredte bjørketrær, en mosaikk mellom åpen beitemark og hagemark som heller mot sør-sørøst. Lokaliteten ligger i mellomboreal vegetasjonssone (MB) og i overgangsseksjon mellom oseaniske og kontinentale vegetasjonsseksjoner (OC).
Vegetasjon: Vegetasjonen er dominert av dunhavre-eng (G7b, ca. 70%) og hagemark med bjørk og dunhavre-eng-lignende vegetasjon i feltskiktet (G7b/C2c, ca. 30%).
Kulturpåvirkning: Det har vært bosetting i lokaliteten, og det finnes husmurer. Ellers finnes rydningsrøyser Bestefar til Marit Osen drev slått til ca. 1952, delvis assistert av andre. Det er usikkert om området har vært gjødsla, det har ihvertfall ikke vært brukt noe særlig kunstgjødsel. Beitet ble gjerne brukt over sommeren til heimku med kalv. Nå brukes det til vår- og høstbeite med sau, gjerne de to første ukene i juni, og siden fra slutten av august/begynnelsen av september (Marit Osen pers. medd.).
Artsfunn: Det ble funnet 74 plantearter, som er et ganske høyt tall. Av disse kan nevnes bl.a. aurikkelsveve, bakkesøte (NT), bittersøte (NT), dunhavre, dunkjempe, flekkgrisøre, flekkmure, fuglestarr, gjeldkarve, hårsveve, jonsokkoll, kjerteløyentrøst, kransmynte, markjordbær, prestekrage, rødknapp, sibirbjønnkjeks, skogkløver og snøsøte. Det ble funnet hele 42 sopparter, hovedsaklig grasmarkssopp. Av disse kan nevnes: gul småfingersopp *Clavulinopsis corniculata,* rødnende slørsopp *Cortinarius cyanites* (danner sopprot eller mykorrhiza med bjørk), praktrødskivesopp *Entoloma bloxamii* (VU), *Entoloma cf. scabrosum* (lite kjent, meget sjelden kalkeng-art), svartblå rødskivesopp *Entoloma chalybaeum,* ravnerødskivesopp *Entoloma corvinum* (NT), *Entoloma exile,* bronserødskivesopp *Entoloma formosum,* lillagrå rødskivesopp *Entoloma griseocyaneum* (NT), fiolett rødskivesopp *Entoloma mougeotii, Entoloma neglectum* (DD), lillabrun rødskivesopp *Entoloma porphyrophaeum* (NT), melrødskivesopp *Entoloma prunuloides* (NT), rombesporet rødskivesopp *Entoloma rhombisporum* (NT), *Entoloma velenovskyi* (NT), *Entoloma*

xanthochroum, lodden begermorkel *Helvella macropus*, grå vokssopp *Hygrocybe irrigata*, bitter vokssopp *Hygrocybe mucronella* og spiss vokssopp *Hygrocybe persistens*, skarlagenvokssopp *Hygrocybe punicea*, rødskivevokssopp *Hygrocybe quieta* (NT) og mørkskjellet vokssopp *Hygrocybe turunda* (NT). Praktrødskivesopp har her sammen med nabolokaliteten Slettvoll sine eneste kjente voksesteder i Oppdal. Dette er en meget kravfull og sjelden beitemarkssopp som regnes som en av de beste indikatorene på verdifull kulturmark. Den ble her påvist 7-8 steder, og dette er en bestand som er større enn de fleste andre lokaliteter som er kjent i Norge, og som vil være viktig for lokal overlevelse og spredning av denne arten. Potensialet for å finne flere beitemarkssopp på denne lokaliteten regnes som meget stort. I alt har lokaliteten til nå 12 rødlistearter, hvorav én i kategori VU-sårbar.
Prioritering: Lokaliteten får verdi A (svært viktig) fordi det er et område som holdes i god hevd med beiting, som er veldig artsrikt med mange rødlistearter (hvorav én i høyere kategori), og som også har mye av den trua vegetasjonstypen dunhavreeng (G7b). Man regner med at lokaliteten har et stort potensiale for flere rødlistede beitemarkssopp.
Hensyn og skjøtsel: Det er ønskelig at området fortsatt beites og om nødvendig også ryddes litt for busker enkelte steder. Av hensyn til vegetasjon og artsmangfold er det best om man ikke gjødsler eller utfører vesentlige fysiske inngrep. Bestanden av praktrødlistesopp er trolig én av de viktigste i landet, og fortjener stor oppmerksomhet og hensyn.

20220 Slettvoll (vest for alpinbakken)

Posisjon:	NQ 361 420
Høyde:	640 m
Hovednaturtype:	Kulturlandskap
Naturtype:	Naturbeitemark, hagemark
Utforming:	Frisk/tørr, middels baserik eng (G7), frisk fattigeng (G4), vekselfuktig baserik eng (G11), bjørkehage
Verdi:	A (svært viktig)
Mulige trusler:	Fysiske inngrep, gjødsling, opphør av beiting, gjengroing
Undersøkt, kilder:	29.08.2006, JBJ

Områdebeskrivelse
Generelt: Beskrivelsen er innlagt av John Bjarne Jordal 28.02.2007, basert på eget feltarbeid 29.08.2006. Lokaliteten ligger like nord for Oppdal sentrum, delvis vest for slalåmløypene på Slettvoll, østover mot Grøset. Dette er et ganske steinet og kupert, kalkrikt beite med spredte bjørketrær, en mosaikk mellom åpen beitemark og hagemark som heller mot sør-sørøst. Lokaliteten ligger i mellomboreal vegetasjonssone (MB) og i overgangsseksjon mellom oseaniske og kontinentale vegetasjonsseksjoner (OC).
Vegetasjon: Vegetasjonen er dominert av dunhavre-eng (G7b, ca. 40%) og hagemark med bjørk og dunhavre-eng-lignende vegetasjon i feltskiktet (G7b/C2c, ca. 30%), videre noe frisk fattigeng (G4, ca. 20%) og litt vekselfuktig basrik eng (nærmest i slekt med G11 hos Fremstad 1997, ca. 5-10%).
Kulturpåvirkning: Området er i hovedsak udyrka og noe steinet, men deler har nok vært overflatedyrka for lettere å kunne slås. Det virker lite gjødselpåvirket. Slalåmbakkene er i partier jordarbeidet, men beites, og har også stedvis verdifull vegetasjon.
Artsfunn: Det ble funnet 46 plantearter. Av disse kan nevnes bl.a. aurikkelsveve, bakkesøte (NT), bittersøte (NT), dunhavre, dunkjempe, enghumleblom, flekkmure, gjeldkarve, grønnkurle, hårstarr, jåblom, kjerteløyentrøst, markjordbær, prestekrage, rødknapp, setermjelt og skogkløver. Av soppfunn kan nevnes beitesjampinjong *Agaricus campestris*, grå duftrødskivesopp *Entoloma ameides* (NT), praktrødskivesopp *Entoloma bloxamii* (VU),

ravnerødskivesopp *Entoloma corvinum* (NT), lillagrå rødskivesopp *Entoloma griseocyaneum* (NT), *Entoloma longistriatum* og spiss vokssopp *Hygrocybe persistens*. Til sammen ble det funnet to rødlista planter og 4 rødlista sopper, hvorav en i høyere kategori. Praktrødskivesopp har her sammen med nabolokaliteten Grøset sine eneste kjente voksesteder i Oppdal. Dette er en meget kravfull og sjelden beitemarkssopp som regnes som en av de beste indikatorene på verdifull kulturmark.
Prioritering: Lokaliteten får verdi A (svært viktig) fordi det er et område som holdes i hevd med beiting, som er artsrikt med mange rødlistearter (hvorav én i høyere rødlistekategori), og som også har en del av de trua vegetasjonstypene dunhavreeng (G7b) og vekselfuktig, baserik eng (G11). Man regner med at lokaliteten har et stort potensiale for beitemarkssopp, trolig også rødlistearter.
Hensyn og skjøtsel: Det er ønskelig at området fortsatt beites og om nødvendig også ryddes for buskas. Av hensyn til vegetasjon og artsmangfold er det best om man ikke gjødsler eller utfører vesentlige fysiske inngrep. Det er viktig at også alpinbakkene beites, for disse har bl.a. gode bestander av rødlistearten bittersøte.

20221 Dindalen: Nerholsetra

Posisjon: NQ 189 349
Høyde: 800 m
Hovednaturtype: Kulturlandskap
Naturtype: Naturbeitemark, hagemark
Utforming: Finnskjeggeng (G5), frisk fattigeng (G4), bjørkehage
Verdi: B (viktig)
Mulige trusler: Fysiske inngrep, gjødsling, opphør av beiting, gjengroing
Undersøkt, kilder: 29.08.2006, JBJ

Områdebeskrivelse
Generelt: Beskrivelsen er innlagt av John Bjarne Jordal 28.02.2007, basert på eget feltarbeid 29.08.2006. Lokaliteten ligger i Dindalen, mindre enn 2 km øst for Dindalshytta. Seterhusene ligger oppe ved veien. Det avgrensa området er kalkfattige beitemarker som ligger nedenfor husene ned mot elva (på nordsida av elva). Lokaliteten ligger i nordboreal vegetasjonssone (NB) og i svakt oseanisk vegetasjonsseksjon (O1).
Vegetasjon: Vegetasjonen er dominert av finnskjegg-eng (G5, 70%), ellers frisk fattigeng (G4, 20%), dels med innslag av sølvbunkeeng (G3) og noe hagemark med finnskjegg, lyng og einer ned mot elva (A4/A7 ca. 10%).
Kulturpåvirkning: Lokaliteten virker overflatedyrket, og har trolig vært noe gjødslet i forbindelse med tidligere seterdrift. Området beites nå av sau.
Artsfunn: Det ble funnet 36 plantearter. Av disse kan nevnes bl.a. aurikkelsveve, harerug, kattefot og kvitmaure. Av soppfunn kan nevnes lumsk traktsopp *Clitocybe dealbata*, rødlistearten semsket rødskivesopp *Entoloma jubatum* (NT), og ellers *Entoloma longistriatum*.
Prioritering: Lokaliteten får verdi B (viktig) fordi det er et kalkfattig, relativt artsfattig beite som fortsatt holdes i hevd.
Hensyn og skjøtsel: Det er ønskelig at området fortsatt beites. Av hensyn til vegetasjon og artsmangfold er det best om man ikke gjødsler eller utfører vesentlige fysiske inngrep.

20222 Dindalen: Øyasetra

Posisjon: NQ 187 348
Høyde: 790 m
Hovednaturtype: Kulturlandskap

Naturtype: Naturbeitemark
Utforming: Finnskjeggeng (G5), frisk fattigeng (G4), einerbakke
Verdi: B (viktig)
Mulige trusler: Fysiske inngrep, gjødsling, opphør av beiting, gjengroing
Undersøkt, kilder: 29.08.2006, JBJ

Områdebeskrivelse
Generelt: Beskrivelsen er innlagt av John Bjarne Jordal 28.02.2007, basert på eget feltarbeid 29.08.2006. Lokaliteten ligger i Dindalen, mindre enn 2 km øst for Dindalshytta. Det avgrensa området er kalkfattige beitemarker som ligger på sørsida av elva. Lokaliteten ligger i nordboreal vegetasjonssone (NB) og i svakt oseanisk vegetasjonsseksjon (O1).
Vegetasjon: Vegetasjonen er dominert av finnskjegg-eng (G5, ca. 50%), ellers frisk fattigeng (G4, 30%), dels med innslag av sølvbunkeeng (G3, 5%) og noe lyng og einer (F5d ca. 20%). Bjørk utgjorde mindre enn 5%.
Kulturpåvirkning: Lokaliteten virker stedvis overflatedyrket, og har trolig vært noe gjødslet i forbindelse med tidligere seterdrift. Området beites nå av sau.
Artsfunn: Det ble funnet 42 plantearter. Av disse kan nevnes bl.a. aurikkelsveve, harerug, kjerteløyentrøst og trefingerurt. Av soppfunn kan nevnes beitesjampinjong *Agaricus campestris*, stor eggrøyksopp *Bovista nigrescens* og klubbetraktsopp *Clitocybe clavipes*.
Prioritering: Lokaliteten får verdi B (viktig) fordi det er et kalkfattig, relativt artsfattig beite som fortsatt holdes i hevd.
Hensyn og skjøtsel: Området bør fortsatt beites og om nødvendig også ryddes for bl.a. einerbusker. Av hensyn til vegetasjon og artsmangfold er det best om man ikke gjødsler eller utfører vesentlige fysiske inngrep.

20223 Dindalen: Uvssetra

Posisjon: NQ 172 343
Høyde: 865 m
Hovednaturtype: Kulturlandskap
Naturtype: Naturbeitemark, hagemark
Utforming: Finnskjeggeng (G5), frisk fattigeng (G4), einerbakke
Verdi: B (viktig)
Mulige trusler: Fysiske inngrep, gjødsling, opphør av beiting, gjengroing
Undersøkt, kilder: 29.08.2006, JBJ

Områdebeskrivelse
Generelt: Beskrivelsen er innlagt av John Bjarne Jordal 28.02.2007, basert på eget feltarbeid 29.08.2006. Lokaliteten ligger i Dindalen, noen hundre meter vest for Dindalshytta. Det avgrensa området er kalkfattige beitemarker som delvis er flate, delvis heller mot sørøst. Lokaliteten ligger i nordboreal vegetasjonssone (NB) og i svakt oseanisk vegetasjonsseksjon (O1).
Vegetasjon: Vegetasjonen er dominert av finnskjegg-eng (G5, 50%), ellers frisk fattigeng (G4, 10%), dels med innslag av sølvbunkeeng (G3, ca. 10%), fattig fastmattemyr (K3, ca. 10%) og noe lyng og einerbuskmark (F5d ca. 20%). Bjørk utgjorde rundt 5%. Et inngjerda område var dominert av sølvbunkeeng.
Kulturpåvirkning: I denne lia er mange navn som Finnskjeggslætta m.m. som tyder på gammel utmarksslått. Lia ovenfor setrene er fortsatt ganske åpen til halvåpen med spredt bjørk. I dag beites området av sau og storfe.
Artsfunn: Det ble funnet 43 plantearter. Av disse kan nevnes bl.a. aurikkelsveve, dverggråurt, harerug, kildeurt, musøre, seterarve, snipestarr, stjernesildre, sumpmaure og trefingerurt. Av

soppfunn kan nevnes eggegul vokssopp *Hygrocybe citrinopallida* og hvit fjellmunkehatt *Melanoleuca subalpina*.
Prioritering: Lokaliteten får verdi B (viktig) fordi det er et kalkfattig, relativt artsfattig beite som fortsatt holdes i hevd.
Hensyn og skjøtsel: Området bør fortsatt beites og om nødvendig også ryddes for bl.a. einerbusker. Av hensyn til vegetasjon og artsmangfold er det best om man ikke gjødsler eller utfører vesentlige fysiske inngrep.

20224 Dindalen: Isholsetra

Posisjon: NQ 179 344
Høyde: 840 m
Hovednaturtype: Kulturlandskap
Naturtype: Naturbeitemark, hagemark
Utforming: Finnskjeggeng (G5), frisk fattigeng (G4), bjørkehage, einerbakke
Verdi: B (viktig)
Mulige trusler: Fysiske inngrep, gjødsling, opphør av beiting, gjengroing
Undersøkt, kilder: 29.08.2006, JBJ

Områdebeskrivelse
Generelt: Beskrivelsen er innlagt av John Bjarne Jordal 28.02.2007, basert på eget feltarbeid 29.08.2006. Lokaliteten ligger i Dindalen, noen hundre meter vest for Dindalshytta. Det avgrensa området er kalkfattige beitemarker som ligger både ovenfor og nedenfor seterhusene ned mot elva. Både den flate Isholtrøa og noe av det halvåpne, sørøstvendte slåtte- og beitelandskapet i lifoten er inkludert. Lokaliteten ligger i nordboreal vegetasjonssone (NB) og i svakt oseanisk vegetasjonsseksjon (O1).
Vegetasjon: Vegetasjonen er dominert av finnskjegg-eng (G5, 80%), ellers frisk fattigeng (G4, 10%), sølvbunkeeng (G3, ca. 10%) og noe lyng, vier og einer (F5d ca. 20%). Bjørk utgjorde rundt 15%.
Kulturpåvirkning: I denne lia er mange navn som Isholenga, Larsenget m.m. som tyder på gammel utmarksslått. Isholtrøa nedpå flatene er antagelig pløyd og gjødslet noe tilbake i tid. I dag beites området av sau og storfe.
Artsfunn: Det ble funnet 32 plantearter. Av disse kan nevnes bl.a. aurikkelsveve, dvergjamne og prestekrage.
Prioritering: Lokaliteten får verdi B (viktig) fordi det er et kalkfattig, relativt artsfattig beite som fortsatt holdes i hevd.
Hensyn og skjøtsel: Området bør fortsatt beites og om nødvendig også ryddes for bl.a. einerbusker og vier. Av hensyn til vegetasjon og artsmangfold er det best om man ikke gjødsler eller utfører vesentlige fysiske inngrep.

20225 Kleivgardene: Liabø: Trøabakken

Posisjon: NQ 087 387
Høyde: 610 m
Hovednaturtype: Kulturlandskap
Naturtype: Naturbeitemark
Utforming: Frisk/tørr, middels baserik eng (G7)
Verdi: B (viktig)
Mulige trusler: Fysiske inngrep, gjødsling, opphør av beiting, gjengroing
Undersøkt, kilder: 18.07.1936, Olav Ranes (herbariebelegg i Bergen), 01.07.1994, JBJ & J.I. Holten, juli 2000 (Sterten 2001), 30.08.2006, JBJ

Områdebeskrivelse
Generelt: Beskrivelsen er innlagt av John Bjarne Jordal 28.02.2007, basert på eget feltarbeid 30.08.2006. Lokaliteten ligger høgt og fritt i Kleivgardene nær grensa til Sunndalen, vest for husa på garden Liabø. Den er en slåttemark som fortsatt holdes i hevd. Lokaliteten ligger trolig i mellomboreal vegetasjonssone (MB) nær grensa til sørboreal, og i overgangsseksjon mellom oseaniske og kontinentale vegetasjonsseksjoner (OC).
Vegetasjon: Vegetasjonen er dominert av tørrenger (G7).
Kulturpåvirkning: Disse bakkene er dels overflatedyrket, mindre partier er fulldyrket, og noen deler er grunnlendte og sannsynligvis udyrket eller svakt overflatedyrket. De grunnlendte og lite jordarbeidete partiene er sannsynligvis også de minst gjødselpåvirka. Det er også her at artsrikdommen er høyest. Man får tilskudd for å slå. Drifta er sommerslått og høstbeite med sau (kilde: Erik Liabø). Det finnes steingjerde og rydningsrøyser.
Artsfunn: Det ble funnet 65 plantearter i 2006, men undersøkelsen var noe hemmet av at mesteparten av lokaliteten var slått. I tidligere Planteforsk sin rapport (Sterten 2001) oppgis 67 plantearter fra Liabøtrøene (avgrensing uviss). En sammenslått artsliste inneholdt 98 arter, som er et ganske høyt tall. Av arter i 2006 kan nevnes bl.a. aksfrytle, bakkemynte, bakkeveronika, dunkjempe, fagerknoppurt, fjellrapp, gjeldkarve, hårsveve, jonsokkoll, kattefot, lintorskemunn, lodnerublom, markjordbær, prestekrage, rødknapp, skogmarihand og sølvmure. Sterten (2001) nevner i tillegg fra Liabøtrøene bl.a.: brudespore (NT), dunhavre, flekkmure og kanelrose. Olav Ranes har 18.07.1936 samlet bl.a. berggull, engnellik, lodnerublom og sotstarr på/ved Liabø uten nærmere stedsangivelse. Engnellik er interessant, siden denne arten i nyere tid bare er kjent fra noen få steder i Oppdal på strekninga Gråura-Ålbu. Det hadde i 2006 vært tørt, og det ble ikke gjort noen soppfunn. Det antas at lokaliteten har potensiale for beitemarkssopp.
Prioritering: Lokaliteten får verdi A (svært viktig) fordi det er en artsrik og intakt slåttemark som også beites, med mange kravfulle arter, og som også har en del av den trua vegetasjonstypen dunhavreeng (G7b).
Hensyn og skjøtsel: Området bør fortsatt slås og beites. Det er viktig å supplere traktorslått med mer tidkrevende slått av tørrknoller og vanskeligere tilgjengelige kanter, hvor ofte den mest artsrike vegetasjonen finnes. Av hensyn til vegetasjon og artsmangfold er det best om man ikke gjødsler eller utfører vesentlige fysiske inngrep.

20226 Håker 266/1 beite nedafor vegen

Posisjon: NQ 323 417
Høyde: 590 m
Hovednaturtype: Kulturlandskap
Naturtype: Naturbeitemark
Utforming: Frisk/tørr, middels baserik eng (G7), sølvbunkeeng (G3)
Verdi: A (svært viktig)
Mulige trusler: Fysiske inngrep, gjødsling, opphør av beiting, gjengroing
Undersøkt, kilder: 30.08.2006, JBJ

Områdebeskrivelse
Generelt: Beskrivelsen er innlagt av John Bjarne Jordal 28.02.2007, basert på eget feltarbeid 30.08.2006. Lokaliteten ligger nedafor riksvegen ved Håker, og består av beitemarker som ikke lenger slås. Lokaliteten ligger i mellomboreal vegetasjonssone (MB) og i overgangsseksjon mellom oseaniske og kontinentale vegetasjonsseksjoner (OC).
Vegetasjon: Vegetasjonen er rundt knauser og på grunnlendte steder dominert av tørrenger med dunhavre (G7b, ca. 50%), men ellers er det noe mer gjødselpåvirka områder som er

dominert av sølvbunke-enger (G3, dels med stornesle, ca. 50%). Det er de minst gjødsla tørrengene som er mest artsrike.
Kulturpåvirkning: Området beites av storfe. Det virker stedvis litt gjødsla. Det finnes steingjerde og rydningsrøyser, som viser at området er overflatedyrka.
Artsfunn: Det ble funnet 43 plantearter. Av disse kan nevnes bl.a. aurikkelsveve, bakkesøte (NT), dunhavre, dunkjempe, fagerknoppurt, gjeldkarve, harerug, hårsveve, kjerteløyentrøst, markjordbær, prestekrage, rødknapp, sibirbjønnkjeks og skogkløver. Av soppfunn kan nevnes liten eggrøyksopp *Bovista plumbea*, stilkrøyksopp *Calvatia excipuliformis*, ruterøyksopp *Calvatia utriformis*, rødgul småkøllesopp *Clavulinopsis laeticolor*, ravnerødskivesopp *Entoloma corvinum* (NT), lillagrå rødskivesopp *Entoloma griseocyaneum* (NT), melrødskivesopp *Entoloma prunuloides* (NT) og spiss vokssopp *Hygrocybe persistens*. Til sammen blir det én rødlista plante og tre rødlista sopparter, alle i lavere kategori.
Prioritering: Lokaliteten får verdi A (svært viktig) fordi det er en artsrik og intakt beitemark, med mange kravfulle arter (hvorav fire rødlistearter), og som også har en del av den trua vegetasjonstypen dunhavreeng (G7b). Man regner med at lokaliteten har et godt potensiale for flere beitemarkssopp. En viss andel av arealet er gjødsla, og dette drar verdien noe ned.
Hensyn og skjøtsel: Det er ønskelig at området fortsatt beites. Av hensyn til vegetasjon og artsmangfold er det best om man ikke gjødsler eller utfører vesentlige fysiske inngrep.

20227 Håker 266/1 hagemark nedafor vegen

Posisjon:	NQ 322 416
Høyde:	560 m
Hovednaturtype:	Kulturlandskap
Naturtype:	Hagemark, naturbeitemark
Utforming:	Bjørkehage, frisk fattigeng (G4), frisk/tørr, middels baserik eng (G7), sølvbunkeeng (G3)
Verdi:	B (viktig)
Mulige trusler:	Fysiske inngrep, gjødsling, opphør av beiting, gjengroing
Undersøkt, kilder:	30.08.2006, JBJ

Områdebeskrivelse
Generelt: Beskrivelsen er innlagt av John Bjarne Jordal 28.02.2007, basert på eget feltarbeid 30.08.2006. Lokaliteten ligger nedenfor riksveien mellom flere andre kulturlandskapslokaliteter og består av naturbeitemark og hagemark rundt noen husmurer i skogen nedafor Håker. Lokaliteten ligger i mellomboreal vegetasjonssone (MB) og i overgangsseksjon mellom oseaniske og kontinentale vegetasjonsseksjoner (OC).
Vegetasjon: Vegetasjonen er dels gras- og urterik hagemark med bjørk (C2c, 20%). Rundt knauser og på grunnlendte, åpne steder er det dels tørrenger med dunhavre (G7b, ca. 20%), ellers er det en del frisk fattigeng (G4, 40%) og sølvbunkeeng (G3, ca. 20%).
Kulturpåvirkning: Området beites av storfe. Det virker stedvis litt gjødsla. Det finnes husmurer i det åpne området.
Artsfunn: Det ble funnet 38 plantearter. Av disse kan nevnes bl.a. aurikkelsveve, dunhavre, dunkjempe, gjeldkarve, hårsveve, prestekrage, rødknapp og skogkløver. Av soppfunn kan nevnes liten eggrøyksopp *Bovista plumbea*, lutvokssopp *Hygrocybe nitrata* og spiss vokssopp *Hygrocybe persistens*.
Prioritering: Lokaliteten får verdi B (viktig) fordi det er en mindre, intakt hagemark med enkelte kravfulle arter og innslag av tørrenger.
Hensyn og skjøtsel: Det er ønskelig at området fortsatt beites og om nødvendig også ryddes for oppslag av busker. Av hensyn til vegetasjon og artsmangfold er det best om man ikke gjødsler eller utfører vesentlige fysiske inngrep.

20228 Håker 269/1 beite nedafor vegen

Posisjon: NQ 323 414
Høyde: 550 m
Hovednaturtype: Kulturlandskap
Naturtype: Naturbeitemark
Utforming: Frisk/tørr, middels baserik eng (G7), frisk fattigeng (G4)
Verdi: A (svært viktig)
Mulige trusler: Fysiske inngrep, gjødsling, opphør av beiting, gjengroing
Undersøkt, kilder: 30.08.2006, JBJ

Områdebeskrivelse
Generelt: Beskrivelsen er innlagt av John Bjarne Jordal 28.02.2007, basert på eget feltarbeid 30.08.2006. Lokaliteten ligger nedenfor riksveien nær flere andre kulturlandskapslokaliteter og består av kupert naturbeitemark omgitt av skog nedafor Håker. Lokaliteten ligger i mellomboreal vegetasjonssone (MB) og i overgangsseksjon mellom oseaniske og kontinentale vegetasjonsseksjoner (OC).
Vegetasjon: Beitet er omtrent helt åpent. Rundt knauser og på grunnlendte steder er det mye tørrenger med dunhavre (G7b, ca. 50%), ellers er det en del frisk fattigeng (G4, 50%) som kanskje er noe gjødselpåvirka i områda mellom knausene.
Kulturpåvirkning: Området beites av sau. Det virker stedvis litt gjødsla, ihvertfall mellom knausene. Det var noen rydningsrøyser.
Artsfunn: Det ble funnet 44 plantearter. Av disse kan nevnes bl.a. aurikkelsveve, bakkesøte (NT), bekkeblom, dunhavre, dunkjempe, dvergjamne, gjeldkarve, hårsveve, kattefot, kjerteløyentrøst, lintorskemunn, markjordbær, prestekrage, rødknapp, sandløvetann (usikkert bestemt), skogkløver og takhaukeskjegg. Av soppfunn kan nevnes beitesjampinjong *Agaricus campestris*, liten eggrøyksopp *Bovista plumbea*, ravnerødskivesopp *Entoloma corvinum* (NT), lillagrå rødskivesopp *Entoloma griseocyaneum* (NT), fiolett rødskivesopp *Entoloma mougeotii*, *Entoloma politoflavipes* (VU), melrødskivesopp *Entoloma prunuloides* (NT), bitter vokssopp *Hygrocybe mucronella*, lutvokssopp *Hygrocybe nitrata* og hvit fjellmunkehatt *Melanoleuca subalpina*. Til sammen blir det én rødlista plante og fire rødlista sopparter, hvorav én i høyere kategori. *Entoloma politoflavipes* er en meget sjelden, kalkkrevende beitemarkssopp som er lite samlet i hele Europa.
Prioritering: Lokaliteten får verdi A (svært viktig) fordi det er en artsrik og intakt beitemark som fortsatt beites, med mange kravfulle arter (tilsammen fem rødlistearter), og som også har en del av den trua vegetasjonstypen dunhavreeng (G7b). Særlig interessant og viktig er funnet av den sjeldne rødskivesoppen *Entoloma politoflavipes.* Man regner med at lokaliteten har et stort potensiale for flere beitemarkssopp-arter.
Hensyn og skjøtsel: Området bør fortsatt beites og man bør om nødvendig forhindre oppslag av busker. Av hensyn til vegetasjon og artsmangfold er det best om man ikke gjødsler eller utfører vesentlige fysiske inngrep.

20229 Håker 269/1 beitemyr/rikmyr nedafor vegen

Posisjon: NQ 324 415
Høyde: 540 m
Hovednaturtype: Kulturlandskap
Naturtype: Slåtte- og beitemyr
Utforming:
Verdi: B (viktig)
Mulige trusler: Fysiske inngrep, opphør av beiting
Undersøkt, kilder: 30.08.2006, JBJ

Områdebeskrivelse
Generelt: Beskrivelsen er innlagt av John Bjarne Jordal 28.02.2007, basert på eget feltarbeid 30.08.2006. Lokaliteten ligger i bakkene nedenfor Håker (gnr 269/1). Naturtypen kan kartlegges som rikmyr eller slåtte- og beitemyr. Jeg har valgt det siste pga. beitepåvirkninga. Lokaliteten ligger i mellomboreal vegetasjonssone (MB) og i overgangsseksjon mellom oseaniske og kontinentale vegetasjonsseksjoner (OC).
Vegetasjon: Vegetasjonen kan for det meste betegnes som middelrik fastmattemyr (M2).
Kulturpåvirkning: Dette er en myr som fortsatt beites av sau, og den har trolig vært kulturpåvirket i lang tid.
Artsfunn: Det ble funnet 28 plantearter. Av disse kan nevnes bl.a. bjønnbrodd, breiull, dvergjamne, fjellfrøstjerne, gulstarr, harerug, jåblom, myrsauløk, myrsnelle og trådstarr. Av soppfunn kan nevnes *Entoloma exile*.
Prioritering: Lokaliteten får verdi B (viktig) fordi det er mindre beitemyr med enkelte typiske rikmyrsarter.
Hensyn og skjøtsel: Området bør fortsatt beites. Av hensyn til vegetasjon og artsmangfold er det best om man ikke gjødsler eller utfører vesentlige fysiske inngrep.

20230 Gulaker øvre, nedafor vegen

Posisjon:	NQ 320 416
Høyde:	550 m
Hovednaturtype:	Kulturlandskap
Naturtype:	Naturbeitemark, hagemark
Utforming:	Frisk/tørr, middels baserik eng (G7), bjørkehage, vekselfuktig, baserik eng (G11)
Verdi:	A (svært viktig)
Mulige trusler:	Fysiske inngrep, gjødsling, opphør av beiting, gjengroing
Undersøkt, kilder:	30.08.2006, JBJ

Områdebeskrivelse
Generelt: Beskrivelsen er innlagt av John Bjarne Jordal 28.02.2007, basert på eget feltarbeid 30.08.2006. Lokaliteten ligger nedenfor riksvegen ved Gulaker (vest for Håker), og består av beiter og hagemark som fortsatt er i bruk. Lokaliteten ligger i mellomboreal vegetasjonssone (MB) og i overgangsseksjon mellom oseaniske og kontinentale vegetasjonsseksjoner (OC).
Vegetasjon: Området er delvis åpent, og delvis med mer hagemarkspreg. Vegetasjonen er dominert av tørrenger med dunhavre (G7b, ca. 60%), ellers er det en del hagemark med bjørk, furu og spredt einer (C2c, ca. 30%) og noe vekselfuktig, baserik eng som er mest i slekt med G11 (ca. 10%).
Kulturpåvirkning: Området beites av hest og storfe. Det virker stedvis litt gjødsla. Det var noen rydningsrøyser og steingjerder.
Artsfunn: Det ble funnet 55 plantearter. Av disse kan nevnes bl.a. aurikkelsveve, bakkesøte (NT), dunhavre, dunkjempe, enghumleblom, fjellfiol, gulstarr, hårstarr, hårsveve, karve, markjordbær, prestekrage, rødknapp, sibirbjønnkjeks og skogkløver. Av soppfunn kan nevnes ruterøyksopp *Calvatia utriformis*, røykkøllesopp *Clavaria fumosa* (NT), *Entoloma caesiocinctum, Entoloma exile,* lillagrå rødskivesopp *Entoloma griseocyaneum* (NT), *Entoloma longistriatum*, fiolett rødskivesopp *Entoloma mougeotii*, melrødskivesopp *Entoloma prunuloides* (NT), grå vokssopp *Hygrocybe irrigata*, lutvokssopp *Hygrocybe nitrata* og spiss vokssopp *Hygrocybe persistens*. Til sammen blir det én rødlista plante og tre rødlista sopparter, alle i lavere kategori.

Prioritering: Lokaliteten får verdi A (svært viktig) fordi det er en større, artsrik beitemark som fortsatt beites, med mange kravfulle arter (tilsammen fire rødlistearter), og som også har mye av den trua vegetasjonstypen dunhavreeng (G7b). Man regner med at lokaliteten har et potensiale for flere beitemarkssopp-arter.
Hensyn og skjøtsel: Det er ønskelig at området fortsatt beites og om nødvendig også ryddes noe for busker. Av hensyn til vegetasjon og artsmangfold er det best om man ikke gjødsler eller utfører vesentlige fysiske inngrep.

20231 Gulaker nedre, hagemark

Posisjon: NQ 318 416
Høyde: 550 m
Hovednaturtype: Kulturlandskap
Naturtype: Naturbeitemark, hagemark
Utforming: Bjørkehage, frisk fattigeng (G4), frisk/tørr, middels baserik eng (G7), sølvbunke-eng (G3), einerbakke
Verdi: B (viktig)
Mulige trusler: Fysiske inngrep, gjødsling, opphør av beiting, gjengroing
Undersøkt, kilder: 30.08.2006, JBJ

Områdebeskrivelse
Generelt: Beskrivelsen er innlagt av John Bjarne Jordal 01.03.2007, basert på eget feltarbeid 30.08.2006. Lokaliteten ligger nedafor Gulaker (vest for Håker) og er hagemark og åpen, steinet beitemark med sau. Lokaliteten ligger i mellomboreal vegetasjonssone (MB) og i overgangsseksjon mellom oseaniske og kontinentale vegetasjonsseksjoner (OC).
Vegetasjon: Området er delvis åpent, og delvis med mer hagemarkspreg. Vegetasjonen er dominert av frisk fattigeng som trolig er noe gjødsla, og med kvitkløver (G4, ca. 50%), ellers er det en del hagemark med bjørk, furu og spredt einer (C2c, ca. 30%), tørrenger med dunhavre (G7b, ca. 10%) og noe sølvbunkeeng med innslag av stornesle (G3, ca. 10%).
Kulturpåvirkning: Området beites av sau. Det virker stedvis noe gjødsla (bl.a. en del kvitkløver og nesle). Det var noen rydningsrøyser og steingjerder.
Artsfunn: Det ble funnet 33 plantearter. Av disse kan nevnes bl.a. aurikkelsveve, dunhavre, dunkjempe, hårsveve, markjordbær og sølvmure. Av soppfunn kan nevnes liten eggrøyksopp *Bovista plumbea*, gulbrun narrevokssopp *Camarophyllopsis schulzeri* (NT), lillagrå rødskivesopp *Entoloma griseocyaneum* (NT) og melrødskivesopp *Entoloma prunuloides* (NT). Til sammen blir det tre rødlista sopparter, alle i lavere kategori.
Prioritering: Lokaliteten får verdi B (viktig) fordi det er en mindre, noe gjødselpåvirka lokalitet med flere kravfulle arter (bl.a. tre rødlistearter) og litt innslag av tørreng.
Hensyn og skjøtsel: Området bør fortsatt beites og om nødvendig også ryddes for busker. Av hensyn til vegetasjon og artsmangfold er det best om man ikke gjødsler eller utfører vesentlige fysiske inngrep.

20232 Gorset, Øvre

Posisjon: NQ 364 422
Høyde: 640 m
Hovednaturtype: Kulturlandskap
Naturtype: Naturbeitemark
Utforming: Frisk/tørr, middels baserik eng (G7), bjørkehage, frisk fattigeng (G4), vekselfuktig, baserik eng (G11), einerbakke
Verdi: A (svært viktig)
Mulige trusler: Fysiske inngrep, gjødsling, opphør av beiting, gjengroing

Undersøkt, kilder: 30.08.2006, JBJ

Områdebeskrivelse
Generelt: Beskrivelsen er innlagt av John Bjarne Jordal 01.03.2007, basert på eget feltarbeid 30.08.2006. Lokaliteten ligger ovafor og vest for øvre Gorset, vestover mot Grøset, og er et steinet beite med noe hagemark og einerbakker. Lokaliteten ligger i mellomboreal vegetasjonssone (MB) og i overgangsseksjon mellom oseaniske og kontinentale vegetasjonsseksjoner (OC).
Vegetasjon: Området er delvis åpent, og delvis med mer hagemarkspreg og einerbuskmark. Vegetasjonen er dominert av tørrenger med dunhavre og dunkjempe (G7b, ca. 50%), ellers er det en del hagemark med bjørk, furu og spredt einer (C2c, ca. 20%), litt frisk fattigeng (G4, ca. 20%) og noe vekselfuktig, baserik eng som er mest i slekt med G11 (ca. 10%).
Kulturpåvirkning: Det er brukt litt gjødsel på 1960- og 70-tallet, ikke siden. Området beites av sau, for tida med helsesongbeite. Det er ryddet noe einer og hogd litt skog (kilde: Jo Skorem).
Artsfunn: Det ble funnet 48 plantearter. Av disse kan nevnes bl.a. aurikkelsveve, bakkesøte (NT), dunhavre, dunkjempe, dvergjamne, enghumleblom, gulstarr, harerug, hårstarr, jåblom, kattefot, kjerteløyentrøst og markjordbær. Av soppfunn kan nevnes lillagrå rødskivesopp *Entoloma griseocyaneum* (NT), *Entoloma longistriatum*, fiolett rødskivesopp *Entoloma mougeotii* (sto tidligere på rødlista) og melrødskivesopp *Entoloma prunuloides* (NT). Til sammen blir det én rødlista plante og to rødlista sopparter, alle i lavere kategori.
Prioritering: Lokaliteten får verdi A (svært viktig) fordi det er en større beitemark som fortsatt beites, med flere kravfulle arter, og som også har mye av den trua vegetasjonstypen dunhavreeng (G7b). Det grenser også til den enda mer artsrike lokaliteten Grøset, og har mye av samme vegetasjon og artsmangfold. Man regner med at lokaliteten har et potensiale for flere beitemarkssopp-arter.
Hensyn og skjøtsel: Det er ønskelig at området fortsatt beites. Det er utført noe rydding, og man får fortløpende vurdere behovet for mer. Av hensyn til vegetasjon og artsmangfold er det best om man ikke gjødsler eller utfører vesentlige fysiske inngrep.

20233 Båggåstranda: Bjørga (Løkkja)

Posisjon: NQ 294 409
Høyde: 580 m
Hovednaturtype: Kulturlandskap
Naturtype: Naturbeitemark
Utforming: Frisk fattigeng (G4), frisk/tørr, middels baserik eng (G7), bjørkehage, einerbakke
Verdi: A (svært viktig)
Mulige trusler: Fysiske inngrep, gjødsling, opphør av beiting, gjengroing
Undersøkt, kilder: 31.08.2006, JBJ

Områdebeskrivelse
Generelt: Beskrivelsen er innlagt av John Bjarne Jordal 01.03.2007, basert på eget feltarbeid 31.08.2006. Lokaliteten ligger på Båggåstranda på sørsida av elva. Lokaliteten ligger i mellomboreal vegetasjonssone (MB) og i overgangsseksjon mellom oseaniske og kontinentale vegetasjonsseksjoner (OC).
Vegetasjon: Vegetasjonen er dominert av frisk fattigeng (G4, 80%) med overganger mot tørrenger. Det er litt tørrenger med dunhavre (G7b, ca. 5%), ellers er det også litt hagemark med bjørk (C2c, ca. 10%) og einerbuskmark (F5d, 5%).

Kulturpåvirkning: Lokaliteten beites av sau vår og høst. Sommeren 2006 har det også gått 7 kopplam her. Det gjødsles ikke.
Artsfunn: Det ble funnet 47 plantearter. Av disse kan nevnes bl.a. aurikkelsveve, bakkesøte (NT), dunhavre, fjellfiol, harerug, kattefot, markjordbær, rødknapp og sandfiol. Av soppfunn kan nevnes rosa fagerhatt *Calocybe carnea*, lillagrå rødskivesopp *Entoloma griseocyaneum* (NT), semsket rødskivesopp *Entoloma jubatum* (NT), *Entoloma lividocyanulum, Entoloma longistriatum,* melrødskivesopp *Entoloma prunuloides* (NT), grå vokssopp *Hygrocybe irrigata* og rødskivevokssopp *Hygrocybe quieta* (NT). Tilsammen blir dette fem rødlistearter, alle i lavere kategori.
Prioritering: Lokaliteten får verdi A (svært viktig) fordi det er en større beitemark som fortsatt beites, med flere kravfulle arter, bl.a. fem rødlistearter. Man regner med at lokaliteten har et potensiale for flere beitemarkssopp-arter.
Hensyn og skjøtsel: Området bør fortsatt beites og om nødvendig også ryddes for busker og trær. Einer forekommer bare spredt, men oppslag av småosp i nedre deler kan bli et problem. Av hensyn til vegetasjon og artsmangfold er det best om man ikke gjødsler eller utfører vesentlige fysiske inngrep.

20234 Båggåstranda: Bjørkåsen

Posisjon:	NQ 305 407
Høyde:	550-590 m
Hovednaturtype:	Kulturlandskap
Naturtype:	Naturbeitemark, hagemark
Utforming:	Frisk fattigeng (G7), vekselfuktig, baserik eng (G11), einerbuskmark (F5d)
Verdi:	A (svært viktig)
Mulige trusler:	Fysiske inngrep, gjødsling, opphør av beiting, gjengroing
Undersøkt, kilder:	31.08.2006, JBJ

Områdebeskrivelse
Generelt: Beskrivelsen er innlagt av John Bjarne Jordal 01.03.2007, basert på eget feltarbeid 31.08.2006. Lokaliteten ligger på Båggåstranda og er et beiteområde som heller svakt mot nord og som omfatter flere bruk. Lokaliteten ligger i mellomboreal vegetasjonssone (MB) og i overgangsseksjon mellom oseaniske og kontinentale vegetasjonsseksjoner (OC).
Vegetasjon: Vegetasjonen er dominert av frisk fattigeng i mosaikk med kalkrike, vekselfuktige enger i søkkene (G4/G11, 70%), og en del sølvbunke-eng (G3, ca. 20%). Det er litt hagemark med bjørk (C2c, ca. 5%) og spredt einerbuskmark (F5d, ca. 10 %).
Kulturpåvirkning: Området beites av storfe, og hadde parti med tråkkskadd vegetasjon. Det finnes sommerfjøs, enkelte rydningsrøyser, og husmurrester. Ellers krysser en kraftlinje, og det finnes plantet gran i omgivelsene. Deler av arealet virket litt gjødselpåvirka, mens andre deler virket mer ugjødsla.
Artsfunn: Det ble funnet 44 plantearter. Av disse kan nevnes bl.a. aurikkelsveve, bakkesøte (NT), dvergjamne, grønnstarr, harerug, jåblom, karve, kattefot, kjerteløyentrøst og rødknapp. Av soppfunn kan nevnes dvergmelsopp *Clitopilus scyphoides*, ravnerødskivesopp *Entoloma corvinum* (NT), *Entoloma exile*, bronserødskivesopp *Entoloma formosum*, lillagrå rødskivesopp *Entoloma griseocyaneum* (NT), *Entoloma longistriatum*, fiolett rødskivesopp *Entoloma mougeotii*, *Entoloma politoflavipes* (VU), melrødskivesopp *Entoloma prunuloides* (NT), rombesporet rødskivesopp *Entoloma rhombisporum* (NT), lutvokssopp *Hygrocybe nitrata*, spiss vokssopp *Hygrocybe persistens*, mørkskjellet vokssopp *Hygrocybe turunda* (NT) og blågrønn kragesopp *Stropharia cyanea*. Dette gir til sammen sju rødlistearter, hvorav én er i høyere kategori.

Prioritering: Lokaliteten får verdi A (svært viktig) fordi det er en større beitemark som fortsatt beites, med flere kravfulle arter, bl.a. sju rødlistearter, hvorav én i høyere kategori. Rødskivesoppen *Entoloma politoflavipes* er en meget sjelden kalkeng-art med få funn i Norge, men flere av disse er i Oppdal, og landets første funn ble gjort i Kleivgardene. Man regner med at lokaliteten har et potensiale for flere beitemarkssopp-arter.
Hensyn og skjøtsel: Det er ønskelig at området fortsatt beites. Av hensyn til vegetasjon og artsmangfold er det best om man ikke gjødsler eller utfører vesentlige fysiske inngrep.

20235 Sæter, Øvre

Posisjon: NQ 310 347
Høyde: 620 m
Hovednaturtype: Kulturlandskap
Naturtype: Naturbeitemark
Utforming: Finnskjeggeng (G5), sølvbunke-eng (G3), frisk/tørr, middels baserik eng (G7)
Verdi: B (viktig)
Mulige trusler: Fysiske inngrep, gjødsling, opphør av beiting, gjengroing
Undersøkt, kilder: 31.08.2006, JBJ

Områdebeskrivelse
Generelt: Beskrivelsen er innlagt av John Bjarne Jordal 01.03.2007, basert på eget feltarbeid 31.08.2006. Lokaliteten ligger rett vest for sammenløpet mellom Driva og Vinstra, og er en østvendt beitemark ved Sæter. Lokaliteten ligger i mellomboreal vegetasjonssone (MB) og i overgangsseksjon mellom oseaniske og kontinentale vegetasjonsseksjoner (OC).
Vegetasjon: Vegetasjonen er dominert av finnskjeggeng (G5, 60%) og noe sølvbunkeeng (G3, 20%). Det er også litt tørrenger (G7, ca. 20%).
Kulturpåvirkning: Lokaliteten beites av storfe og sau og var ganske kortbeita på undersøkelsestidspunktet. Det var litt tråkkskader i nærheten av en foringsplass. Det ligger et par hytter i området. Deler av lokaliteten har trolig vært noe gjødsla.
Artsfunn: Det ble funnet 66 plantearter. Av disse kan nevnes bl.a. aksfrytle, aurikkelsveve, bakkestjerne, bakkesøte (NT), dunkjempe, fjellfiol, flekkmure, fløyelsmarikåpe, fuglestarr, gjeldkarve, jonsokkoll, kattefot, kjerteløyentrøst, markjordbær, prestekrage, rødknapp og sibirbjønnkjeks. Av soppfunn kan nevnes beitesjampinjong *Agaricus campestris* og stor eggrøyksopp *Bovista nigrescens.*
Prioritering: Lokaliteten får verdi B (viktig) fordi det er en intakt naturbeitemark som trolig har vært noe påvirket av gjødsling m.m., men som har et godt artsmangfold og noe tørreng-vegetasjon.
Hensyn og skjøtsel: Det er ønskelig at området fortsatt beites. Av hensyn til vegetasjon og artsmangfold er det best om man ikke gjødsler eller utfører vesentlige fysiske inngrep.

20236 Båggåstranda: Nervika

Posisjon: NQ 323 401
Høyde: 530 m
Hovednaturtype: Kulturlandskap
Naturtype: Naturbeitemark
Utforming: Frisk fattigeng (G4), sølvbunkeeng (G3), frisk/tørr, middels baserik eng (G7)
Verdi: A (svært viktig)
Mulige trusler: Fysiske inngrep, gjødsling, opphør av beiting, gjengroing
Undersøkt, kilder: 31.08.2006, 11.09.2006, JBJ

Områdebeskrivelse
Generelt: Beskrivelsen er innlagt av John Bjarne Jordal 01.03.2007, basert på eget feltarbeid 31.08. og 11.09.2006. Lokaliteten ligger på Båggåstranda på sørsida av elva og består av relativt store beitemarker i østhellingene ned mot elva. Beitemarkene er for det meste kupert, men er nok delvis overflatedyrka. Lokaliteten ligger i mellomboreal vegetasjonssone (MB) og i overgangsseksjon mellom oseaniske og kontinentale vegetasjonsseksjoner (OC).
Vegetasjon: Vegetasjonen er dominert av en mosaikk av frisk fattigeng (G4, 30%) og sølvbunkeeng (G3, 40%) som trolig er noe gjødsla og med en del kvitkløver og stedvis stornesle. På knauser og i bakkene er det fint utvikla tørrenger med dunhavre (G7b, ca. 30%), og her finnes den største artsrikdommen.
Kulturpåvirkning: Lokaliteten beites av sau. Den har tidligere vært gjødsla med traktor på de lettest tilgjengelige delene (kilde: Steingrim Viken). En del av vegetasjonen i det avgrensa området er trolig noe for gjødselpåvirka til å defineres som naturbeitemark, men de mindre gjødsla/ugjødsla partiene bidrar veldig sterkt til områdets verdi.
Artsfunn: Det ble notert 40 plantearter. Av disse kan nevnes bl.a. aurikkelsveve, bakkesøte (NT), dunhavre, dunkjempe, flekkmure, gjeldkarve, harerug, kjerteløyentrøst, lintorskemunn, markjordbær, prestekrage, rødknapp og smalfrøstjerne (VU). Av sopp ble det funnet 35 arter, som er ganske mye. Det ble funnet en rødskivesopp som kan være tidligere ubeskrevet, og står nær *Entoloma cettoi*. Av soppfunn ellers kan nevnes beitesjampinjong *Agaricus campestris*, gul småfingersopp *Clavulinopsis corniculata*, rødgul småkøllesopp *Clavulinopsis laeticolor*, dvergmelsopp *Clitopilus scyphoides*, *Entoloma caesiocinctum*, ravnerødskivesopp *Entoloma corvinum* (NT), lillagrå rødskivesopp *Entoloma griseocyaneum* (NT), *Entoloma politoflavipes* (VU), melrødskivesopp *Entoloma prunuloides* (NT), rombesporet rødskivesopp *Entoloma rhombisporum* (NT), skjelljordtunge *Geoglossum fallax*, skifervokssopp *Hygrocybe lacmus* (NT), bitter vokssopp *Hygrocybe mucronella*, lutvokssopp *Hygrocybe nitrata* og spiss vokssopp *Hygrocybe persistens*. Dette gir til sammen to rødlista planter og seks rødlista sopparter. To arter står i høyere rødlistekategori. Av disse er *Entoloma politoflavipes* internasjonalt en meget sjelden art som synes å være knyttet til kalkrike enger. Hvis den ubestemte rødskivesoppen skulle vise seg å være ubeskrevet, vil dette gi lokaliteten høy verdi og prioritet.
Prioritering: Lokaliteten får verdi A (svært viktig) fordi det er et område som holdes i hevd med beiting, som virker stedvis noe gjødselpåvirka, men som likevel har veldig artsrike partier, og som også har en del av den trua vegetasjonstypen dunhavreeng (G7b). Det er funnet åtte rødlistearter, hvorav to i høyere kategori, og dessuten en art som kan være ubeskrevet og dermed meget sjelden. Rødskivesoppen *Entoloma politoflavipes* er også en meget sjelden kalkeng-art med få funn i Norge, men flere av disse er i Oppdal, og landets første funn ble gjort i Kleivgardene. Man regner med at lokaliteten har et stort potensiale for beitemarkssopp, trolig også rødlistearter.
Hensyn og skjøtsel: Det er ønskelig at området fortsatt beites. Av hensyn til vegetasjon og artsmangfold er det best om man ikke gjødsler eller utfører vesentlige fysiske inngrep.

KUNNSKAPSSTATUS

Oppsummering av datagrunnlag etter 2006-sesongen

Kunnskapsstatus for prioriterte naturtyper er vurdert og kommentert i tabellform nedenfor. Sammenholdt med de store naturverdiene som Oppdal innehar, tilsier dette at kommunen bør være restriktiv med å godkjenne utbyggingsplaner m.v. uten at feltundersøkelser er utført. *Det er naturlig at Oppdal kommune bruker vesentlig mer ressurser på å kartlegge og ta vare på sitt biologiske mangfold enn de fleste andre kommuner i regionen.*

Tabell 4. Geografisk dekning i delområder etter feltarbeidet utført i 2005-2006.

Delområde	**Kommentar**
Dindalen	Setervoller undersøkt 2006
Dovre	Ikke oppsøkt
Drivdalen	Såvidt oppsøkt (noen lokaliteter Drivstua)
Gjevilvassdalen	Ikke oppsøkt
Gråura/Kleivgardene	Supplert 2006
Fagerhaug	Ikke oppsøkt
Grytdalen	Mangelfullt
Langvelldalen	Ikke oppsøkt
Lønset	Mangelfullt
Oppdalsbygda	Fortsatt mangelfullt, skogsbeite/hagemark særlig dårlig dekt
Skardalen	Mangelfullt særlig i nedre deler
Storlidalen	Undersøkt noe kulturlandskap i nedre deler opp til Dalen, øvre deler gjenstår
Unndalen - Orkelsjøområdet	Ikke oppsøkt
Vinstradalen	Middels godt undersøkt kulturlandskap, men det er fortsatt mangler
Åmotsdalen	Deler av kulturlandskapet i dalmunningen undersøkt 2006, setrene i 1996. Skogen ikke undersøkt.

Som det går fram av tabell 4, er en rekke deler av Oppdal ikke oppsøkt i forbindelse med feltarbeidet i 2005-2006. Dekninga er i sum fortsatt mangelfull.

Behovet for videre undersøkelser

Oppdal står på flere måter i en særstilling regionalt og dels nasjonalt når det gjelder biologisk mangfold, med store verdier, og et meget stort arts- og habitatmangfold. Det er svært viktig å få videreført kartlegginga. Kvaliteten på avgrensing av lokaliteter basert på eksisterende kunnskap er dels meget dårlig, og reinventering er helt nødvendig for å bedre kvaliteten. Betydelige deler av kommunen og mange naturtyper er fortsatt dårlig undersøkt. Oppdal har kulturlandskap av stor, trolig nasjonal verdi, med bra hevd over store arealer med kalkrikt jordsmonn.

Når det gjelder ulike organismegrupper er Oppdal den mest varierte, og – så langt man kjenner til – mest artsrike kommunen i fylket for mange organismegrupper. En undersøkelsesinnsats her vil gi langt større utbytte og resultater enn i små og mindre varierte kommuner. Det er særlig viktig å rette innsatsen mot grupper hvor kunnskapsstatus er dårlig, som f.eks. sopp og insekter.

KILDER

Litteratur

Direktoratet for naturforvaltning, 1999a: Kartlegging av naturtyper - verdisetting av biologisk mangfold. DN-håndbok 13.

Direktoratet for naturforvaltning, 1999b: Nasjonal rødliste for truete arter i Norge 1998. DN-rapport 1999-3. 161 s.

Elven, R., Fremstad, E., Hegre, H., Nilsen, L. & Solstad, H., 1996: Botaniske verdier i Dovrefjell-området. NTNU Vitenskapsmuseet. Rapport botanisk serie 1996-3. 151 s.

Fremstad, E., 1997: Vegetasjonstyper i Norge. NINA Temahefte 12. 279 s.

Fremstad, E. & Elven, R., 1997: Botaniske verdier i Dovrefjell-området. Utvidelser i Hedmark. Vitenskapsmuseet, NTNU og Botanisk hage og museum, UiO, rapport. 35 s.

Fremstad, E. & Moen, A. (red.), 2001: Truete vegetasjonstyper i Norge. NTNU rapport botanisk serie 2001-4, 231 s.

Frisvoll, A. A., Elvebakk, A., Flatberg, K.I. & Økland, R.H. 1995. Sjekkliste over norske mosar. Vitenskapeleg og norsk namneverk. (Checklist of Norwegian bryophytes. Latin and Norwegian nomenclature). - NINA Temahefte 4: 1-104.

Gulden, G., E. Bendiksen, T. E. Brandrud, L. Ryvarden, S. Sivertsen & O. Smith, 1996: Norske soppnavn. Fungiflora. 137 s.

Hansen, L. & H. Knudsen (ed.) 1992. Nordic Macromycetes Vol. 2. Polyporales, Boletales, Agaricales, Russulales. - Nordsvamp, København, 474 s.

Hansen, L. & H. Knudsen (ed.), 1997: Nordic Macromycetes Vol. 3. Heterobasoid, aphyllophoroid and gasteromycetoid Basidiomycetes. Nordsvamp, København, 444 s.

Hansen, L. & Knudsen, H. (ed.), 2000: Nordic Macromycetes Vol. 1. Ascomycetes. Nordsvamp, København, 309 s.

Jordal, J. B., 1997: Sopp i naturbeitemarker i Norge. En kunnskapsstatus over utbredelse, økologi, indikatorverdi og trusler i et europeisk perspektiv. Direktoratet for Naturforvaltning, Utredning for DN nr. 6- 1997. 112 s.

Jordal, J. B. & Gaarder, G. 2007. Kartlegging av naturtyper i Oppdal kommune. Miljøfaglig Utredning Rapport 2005:66, 116 s.

Jordal, J. B. & Gaarder, G. under arbeid. Rødlistearter i Oppdal kommune. Rapport.

Krog, H., H. Østhagen & T. Tønsberg, 1994: Lavflora. Norske busk- og bladlav. 2 utgave. Universitetsforlaget. 368 s.

Kålås, J.A., Viken, Å. & Bakken, T. (red.) 2006: Norsk Rødliste 2006. Artsdatabanken, Trondheim.

Lid, J. & Lid, D. T., 2005: Norsk flora. 7. utgåve ved Reidar Elven. Det Norske Samlaget, Oslo. 1230 s.

Moberg, R. & Holmåsen, I., 1986: Lavar. En fälthandbok. Interpublishing, Stockholm. 240 s.

Mossberg, B., 1992: Den nordiska floran. Wahlström & Widstrand. 696 s.

NIJOS, 2003. Vegetasjonskart Dovrefjell - Sunndalsfjella nasjonalpark M 1:75 000. Norsk inst. for jord- og skogkartlegging. Ås.

Nilsen, O. & Wolff, F. C., 1989: Geologisk kart over Norge, berggrunnskart RØROS & SVEG - 1:250 000. Norges geologiske undersøkelse.

Noordeloos, M. E., 1992: Entoloma s.l. Fungi Europaei 5. Saronno, Italia, 760 s.

Noordeloos, M. E., 1994: Bestimmungsschlüssel zu den Arten der Gattung Entoloma (Rötlinge) in Europa. IHW-Verlag. 85 pp.

Noordeloos, M. E., 2004: Entoloma s.l. supplemento. Fungi europei vol. 5a. Edizioni Candusso, Italia. 761-1378.

Norderhaug, A., Austad, I., Hauge, L. & Kvamme, M., 1999: Skjøtselsboka for kulturlandskap og gamle norske kulturmarker. Landbruksforlaget. 252 s.

Norges geologiske undersøkelse, 1977: Berggrunnsgeologisk kart 1:100 000, kartblad Oppdal. Svartkvitt.

Santesson, R., 1993: The lichens and lichenicolous fungi of Sweden and Norway. SBT-förlaget, Lund. 240 s.

Sterten, L. 2001: Vegetasjonskartlegging og skjøtselsplan. Kleivgardene-Sliper-Dettli-onmrådet. Planteforsk Kvithamar forskningssenter. Grønn forskning 05/2001. 24 s. + kart.

Sæther, B., Bretten, S., Hagen, M., Taagvold, H. & Vold, L. E. 1981: Flora og vegetasjon i Drivas nedbørfelt, Møre og Romsdal, Oppland og Sør-Trøndelag. Botaniske undersøkelser i 10-års verna vassdrag. Delrapport 4. DKNVSM rapport, Botanisk Serie 1981-6. 127 s. + vedlegg.

Andre kilder

Botanisk Museum i Oslo. Utskrift pr. februar 2007 fra soppdatabasen (http://www.nhm.uio.no/botanisk/nxd/sopp/nsd_b.htm). Hentet fra Internett.
Botanisk Museum i Oslo. Utskrift pr. februar 2007 fra lavdatabasen (http://www.toyen.uio.no/botanisk/lavherb.htm). Hentet fra Internett.
DN-håndbok nr. 13, revidert utgave (http://www.naturforvaltning.no/archive/attachments/02/123/Hndbo001.pdf)
DN's Naturbase. (http://dnweb5.dirnat.no/nbinnsyn/)

Muntlige kilder

Følgende personer har gitt opplysninger om biologiske forhold, noen har bestemt materiale:

Tor Erik Brandrud, NINA, Oslo
Arild Hoel, Oppdal kommune
Jarle Inge Holten, Hommelvik
Tor Sæther, Oppdal kommune
Harald Taagvold, Oppdal v.g.s.

En rekke grunneiere har gitt opplysninger om lokale forhold.

Takk til alle som har bidratt.

VEDLEGG

Plantelister for lokaliteter

Lokalitetene er sortert etter stigende lokalitetsnummer. Planteartene er sortert alfabetisk etter bokmålsnavn.

20042 Storlidalen: Vindal 03.08.06

aurikkelsveve
bjørk
blåbær
blåklokke
bringebær
dunhavre
einer
engfiol
engfrytle
engkvein
engrapp
engsmelle
engsnelle
engsyre
finnskjegg
fjellarve
fjellmarikåpe
fjellrapp
fjelltimotei
fjelløyentrøst
flekkmure
furu
føllblom
gjeldkarve
gjetertaske
grasstjerneblom
gulaks
hegg
hengebjørk
hundegras
høymol
hårsveve
jonsokkoll
kanelrose
kattefot
kjerteløyentrøst
kjøttnype
kveke
kvitkløver
kvitmaure
legeveronika
lintorskemunn
marikåpe
marinøkkel
markjordbær
ormetelg
rogn
ryllik
rødkløver
rødknapp
rødsvingel
røsslyng
sandfiol
sauesvingel
selje
skjermsveve
skogstorkenebb
småbergknapp
småengkall
småsmelle
småsyre
stormaure
stornesle
sølvbunke
sølvmure
tiriltunge
tungras
tveskjeggveronika
tyrihjelm
tyttebær
vanlig arve
vårpengeurt

20191 Åmotsdalen gard, Gjeilan 28.06.06

aurikkelsveve
bakkestarr
bjørk
bleikstarr
blokkebær
blåklokke
blåkoll
bringebær
bråtestarr
dvergbjørk
einer
engfrytle
engkvein
engrapp
engsnelle
engsoleie
finnskjegg
fjellarve
fjellfiol
fjellmarikåpe
fjellmarinøkkel
fjellminneblom
fjellrapp
fjelltimotei
fuglevikke
furu
føllblom
gjerdevikke
gulaks
gulskolm
harerug
hårfrytle
kattefot
krekling
kvitkløver
kvitmaure
legeveronika
marikåpe
marinøkkel
markjordbær
myrfiol
perlevintergrønn
ryllik
rødknapp
rødsvingel
røsslyng
sandfiol
sandløvetann
sauesvingel
skogstjerne
skogstorkenebb
slirestarr
småbergknapp
småsyre
stivstarr
stornesle
sumpmaure
sølvmure
sølvvier
tettegras
tiriltunge
tunarve
tunrapp
tveskjeggveronika
tyrihjelm
tyttebær
vanlig arve

20192 Åmotsdalen gard NV 28.06.06

aurikkelsveve
blåklokke
bringebær
dunhavre
dunkjempe
engfiol
engfrytle
engkvein
engsmelle
fjellarve
flekkmure
fuglevikke
gjerdevikke
grasstjerneblom
gulskolm
harerug
karve
kvitkløver
løvetann
ryllik
rødkløver
rødknapp
rødsvingel
sandfiol
sauesvingel
småengkall
småmarimjelle
småsyre
sumpmaure
sølvbunke
sølvmure
tiriltunge
tveskjeggveronika
tyrihjelm
åkersnelle

20193 Åmotsdalen gard, øvre deler 28.06.06

aksfrytle
aurikkelsveve
bekkeblom
bjørk
bleikstarr
blåklokke
blåkoll
dunkjempe
dvergmispel
einer
engfiol
engfrytle
engkvein
engrapp
engsmelle
engsoleie
engsyre
fjellarve
fjellfrøstjerne
fjellminneblom
fjellrapp
fjellstjerneblom
fjelltistel
flekkmure
fuglestarr
fuglevikke
geitrams
gjerdevikke
gjetertaske
grasstjerneblom
gulaks
gulskolm
harerug
hengeaks
hundegras
hundekjeks
jåblom
karve
kattefot
kranskonvall
krypsoleie
kvitbladtistel
kvitmaure
kvitsoleie
legeveronika
lintorskemunn
lundrapp
markjordbær
mjødurt
osp
rød jonsokblom
rødkløver
rødknapp
rødsvingel
sandfiol
sauesvingel
selje
setermjelt
skjørlok
skogmarihand
skogstjerneblom
skogstorkenebb
sløke
småbergknapp
småengkall
smånøkkel
småsmelle
småsyre
snauveronika
stemorsblom
stormarimjelle
stornesle
sumpmaure
sølvbunke
sølvmure
takhaukeskjegg
tiriltunge
tågebær
vanlig arve
vrangsveve cf.
åkerminneblom
åkerstemorsblom

20194 Halsen Ø 28.06.06

bjørk
bringebær
dunhavre
einer
engfiol
engfrytle
engkvein
engreverumpe
engsoleie
engsyre
fjellfiol
fjellrapp
fjelltimotei
fuglevikke
følblom
gjerdevikke
gulaks
gulskolm
harerug
hårfrytle
karve
kjerteløyentrøst
kvitkløver
kvitmaure
løvetann
marikåpe
marinøkkel
myrfiol
nyresoleie
ryllik
rødkløver
rødknapp
røsslyng
sauesvingel
skogsnelle
smalfrøstjerne
småbergknapp
småengkall
småmarimjelle
småsyre
stemorsblom
stormarimjelle
stormaure
sumpmaure
sølvbunke
sølvmure
tveskjeggveronika
tyrihjelm
åkerminneblom
åkersnelle

20195 Halsen N 28.06.06 (ufullst.)

aurikkelsveve
engsmelle
fjellmarinøkkel
karve
lodnerublom
marinøkkel
sølvmure
takhaukeskjegg
tyttebær

20196 Åmots-dalen, artsrik vegkant 28.06.06

berggull
bergrørkvein
bergveronika
bjørk
blåklokke
blårapp
burot
dunkjempe
dvergmispel
einer
engfrytle
engsmelle
engsnelle
fagerknoppurt
fjellfiol
fjellflokk
fjellminneblom
fjellrapp
fuglevikke
geitrams
grasstjerneblom
groblad
gullris
gulskolm
gulstarr
harerug
hegg
hengeaks
hengeving
hestehov
hundegras
karve
kattefot
kildemjølke
krypsoleie
kvitkløver
kvitmaure
kvitsoleie
linnea
lodnerublom
lundrapp
løvetann
maiblom
markjordbær

mjølbær
nikkevintergrønn
osp
reinfann
ryllik
rød jonsokblom
rødkløver
rødknapp
rødsvingel
sandfiol
sauesvingel
selje
sibirbjønnkjeks
sisselrot
skjørlok
skogkarse
skogstjerne
skogstorkenebb
skredrublom
skåresildre
småbergknapp
småmarimjelle
småsmelle
småsyre
snauveronika
stormaure
stornesle
storrapp
sumpmaure
svenskesveve cf.
sølvbunke
sølvmure
tettegras
timotei
trollbær
tunarve
turt
tveskjeggveronika
tyrihjelm
tyttebær
tågebær
tårnurt
vendelrot
åkerminneblom

20197 Åmots-dalen: øst for Bortræet 28.06.06

aurikkelsveve
bjørk
bleikstarr
blåklokke
bråtestarr
dunhavre
einer
engkvein
engrapp
engsoleie
engsyre
finnskjegg
fjellfiol
fjellfrøstjerne
fjellmarikåpe
fjelltimotei
flekkmure
furu
føllblom
gaukesyre
gran
grasstjerneblom
grønnvier
gulaks
gulskolm
harerug
kvitkløver
kvitmaure
legeveronika
marikåpe
mjødurt
myrfiol
nyresoleie
ryllik
rødsvingel
skogfiol
skogstorkenebb
smyle
snauveronika
sumpmaure
sølvbunke
tepperot
tyrihjelm
tyttebær
vanlig arve

20198 Engan, N for Søstu nr. 2, 28.06.06

aurikkelsveve
bakkestarr
bjørk
bringebær
dunhavre
dunkjempe
einer
engfrytle
enghumleblom
engkvein
engsoleie
fjellfiol
fjellfrøstjerne
fjellmarikåpe
fjellminneblom
flekkmure
fuglevikke
gulaks
harerug
karve
korallrot
kvitmaure
løvetann
marikåpe
reinmjelt
ryllik
rødkløver
rødknapp
sandfiol
setermjelt
småengkall
småsyre
stornesle
sumpmaure
tyrihjelm
tyttebær
vanlig arve
åkersnelle

20199 Hevle: Hevleshåggån, øvre 03.07.2006

aurikkelsveve
bjørk
bleikstarr
blåkoll
dunkjempe
einer
engfrytle
engkvein
engsmelle
engsoleie
engsyre
fjellfiol
fjellmarikåpe
fjelltimotei
fuglevikke
furu
føllblom
grasstjerneblom
harerug
hegg
kvitkløver
kvitmaure
løvetann
maiblom
marinøkkel
markjordbær
prestekrage
ryllik
rødkløver
rødknapp
rødsvingel
sauesvingel
setermjelt
skogstorkenebb
småengkall
sølvbunke
tepperot
timotei
tyrihjelm
tågebær

20200 Hevle: Hevleshåggån øvre, hagemark 03.07.2006

aurikkelsveve
bekkeblom
bekkekarse
bjørk
bleikstarr
blåbær
blåkoll
dunhavre
dunkjempe
duskull
dvergjamne
einer
enghumleblom
engsoleie
fjellfiol
fjellfrøstjerne
fjellrapp
fjellstarr
fjelltistel
flekkmure
fuglestarr
fugletelg
fuglevikke
furu
føllblom
grønnkurle
gråstarr
gulaks
gulsildre
gulstarr
harerug
hårstarr
jåblom
karve
kastanjesiv
kattefot
kvitbladtistel
løvetann
marikåpe
markjordbær
mjødurt
myrfrytle
myrsauløk
myrsnelle
nubbestarr
osp
prestekrage
rødkløver
rødknapp
rødsvingel
setermjelt
skogsiv
skogstjerne
smyle
sumpmaure
sølvbunke
tettegras
trillingsiv
tyrihjelm
tågebær
vanlig arve

20201 Hevle: Øverlykkja 03.07.06

aurikkelsveve
bekkeblom
bjørk
bleikstarr
blåbær
blåklokke
dunhavre
dunkjempe
duskull
dvergmispel
einer
engfrytle
enghumleblom
engkvein
engrapp
engsnelle
engsoleie
fjellfiol
fjellfrøstjerne
fjellmarikåpe
fjellminneblom
fjellstarr
fjelltimotei
fjelltistel
flekkmure
fuglestarr
fuglevikke
føllblom
grønnkurle
gulaks
gullris
gulsildre
gulstarr
harerug
hegg
hårstarr
jåblom
karve
kastanjesiv
kattefot
kornstarr
krypsoleie
kvitkløver
maiblom
maigull
marikåpe
marinøkkel
markjordbær
mjødurt
myrfrytle
myrklegg
myrsauløk
reinmjelt
ryllik
rød jonsokblom
rødkløver
rødsvingel
sauesvingel
setermjelt
skjørlok
skogsiv
skogstjerne
skogstorkenebb
slirestarr
slåttestarr
småengkall
sumphaukeskjegg
sumpmaure
sølvbunke
tettegras
trillingsiv
tvebostarr
tyrihjelm
vassarve
åkersnelle

20202 Engan: Midtstu 03.07.06

aurikkelsveve
bakkestarr
bjørk
blåbær
dunhavre
dunkjempe
dvergjamne
einer
engfiol
engfrytle
enghumleblom
engkvein
engsmelle
engsnelle
engsoleie
engsyre
fjellfiol
fjellfrøstjerne
fjellmarikåpe
fjellminneblom
flekkmure
føllblom
fuglestarr
fuglevikke
gjeldkarve
grasstjerneblom
gulaks
gulskolm
harerug
hårfrytle
karve
kvitbladtistel
kvitkløver
kvitmaure
marikåpe
marinøkkel
reinmjelt
rødkløver
rødknapp
rogn
røsslyng
ryllik
sauesvingel
seterarve
setermjelt
skogstorkenebb
slirestarr
småengkall
snauveronika
stormaure
stornesle
sumpmaure
svartstarr
svartvier
tettegras
tunrapp
tyrihjelm
tyttebær
vassarve
åkersnelle

20203 Drivstua, V-sida av elva 03.07.06

aurikkelsveve
bakkestarr
bekkeblom
bjørk
blåbær
blåklokke
dunkjempe
duskull
einer
engfrytle
engkvein
engrapp
engsoleie
engsyre
finnskjegg
fjellfiol
fjellkattefot
fjellmarikåpe
fjellrapp
fjelltimotei
flekkmure
føllblom
gjeldkarve
gråstarr
gulaks
harerug
kvitkløver
kvitmaure
løvetann
marinøkkel
reinmjelt
ryllik
rødknapp
rødsvingel
sauesvingel
setermjelt
slåttestarr
smalfrøstjerne
snauveronika
snøull
stivstarr
stornesle
sumpmaure
sølvbunke
tettegras
tyrihjelm
tyttebær
vanlig arve
åkersnelle

20204 Drivstua, mellom E6 og Drivstua stasjon 03.07.06

bjørk

blåklokke
blåkoll
bringebær
dunhavre
dunkjempe
engfrytle
engkvein
engrapp
engsmelle
engsnelle
engsyre
fjellfrøstjerne
flekkmure
fuglestarr
fuglevikke
føllblom
gjeldkarve
gulaks
gulmaure
gulskolm
harerug
hundegras
hundekjeks
karve
kvitmaure
marikåpe
markjordbær
ryllik
rødknapp
rødsvingel
sauesvingel
setermjelt
sibirbjønnkjeks
smalfrøstjerne
småengkall
stornesle
sumpmaure
svartkurle
svartstarr
sølvbunke
tveskjeggveronika
tyrihjelm
tågebær
åkersnelle

20205 Drivstua, ovenfor E6 og Drivstua stasjon 03.07.06

bakkestarr
bjørk
blåklokke
dunhavre
dunkjempe
einer
engfiol
engfrytle
engkvein
engrapp
engsoleie
fjellrapp
flekkmure
fløyelsmarikåpe
fuglestarr
gjeldkarve
grasstjerneblom
gulaks
gulmaure
harerug
kvitkløver
legeveronika
marikåpe
marinøkkel
markjordbær
osp
reinmjelt
ryllik
rødkløver
rødknapp
rødsvingel
sauesvingel
setermjelt
skogstorkenebb
smalfrøstjerne
småsyre
stornesle
sumpmaure
sølvbunke
tveskjeggveronika
tyrihjelm
vanlig arve

20206 Nordvika 22.07.06

aurikkelsveve
bekkeblom
bjørk
bleikstarr
bleikvier
blåbær
blåklokke
blåkoll
dunhavre
dunkjempe
dvergjamne
einer
engfrytle
enghumleblom
engkvein
engrapp
engsoleie
engsyre
finnskjegg
fjellfiol
fjelltimotei
fjelltistel
fuglestarr
fuglevikke
furu
føllblom
gjetertaske
gran
grasstjerneblom
gråstarr
gulaks
gulsildre
gulstarr
harerug
hestehov
hårstarr
jåblom
karve
kattefot
kjerteløyentrøst
kornstarr
krypsoleie
kvitbladtistel
kvitkløver
kvitmaure
legeveronika
løvetann
marikåpe
markjordbær
mjødurt
myrfrytle
myrmjølke
myrsauløk
myrsnelle
prestekrage
rogn
ryllik
rødkløver
rødknapp
rødsvingel
sauesvingel
selje
seterarve
skogsiv
skogstjerne
skogstjerneblom
slåttestarr
småengkall
småsyre
stornesle
sumpmaure
svartvier
sølvbunke
tepperot
tettegras
trådsiv
tunarve
tyrihjelm
tyttebær
vanlig arve

20207 Ørstad-Egga 22.07.06

bakkemynte
bakkestarr
bjørk
bringebær
dunhavre
dunkjempe
einer
engfrytle
engkvein
engsnelle
engsoleie
engsvingel
fagerknoppurt
fjellmarikåpe
fjellrapp
fuglestarr
fuglevikke
furu
føllblom
grasstjerneblom
gulaks
gulskolm
hegg
hengebjørk
hundegras
hårsveve
karve
kjerteløyentrøst
kveke
kvitbladtistel
legeveronika
lintorskemunn
løvetann
mjødurt
osp
prestekrage
ryllik
rødkløver
rødknapp
rødsvingel
sandarve
sauesvingel
selje
småbergknapp
småsyre
stormaure
svenskesveve cf.
sølvmure
tiriltunge
vanlig arve

20208 Forbregd nedafor vegen 22.07.06

aurikkelsveve
bakkemynte
bakkestarr
bakkestjerne
bakkesøte
bjørk
bleikstarr
blåklokke
blåkoll
dunhavre
dunkjempe
einer
engfiol
engkvein
engsmelle
engsoleie
fuglevikke
føllblom
gjeldkarve
gran
grasstjerneblom
gulaks
harerug
hegg
hundegras
kanelrose
kjerteløyentrøst
kvitbladtistel
kvitmaure
legeveronika
lintorskemunn
marikåpe
osp
prestekrage
rogn
rødkløver
rødknapp
sandarve
sandfiol
sauesvingel
sibirbjønnkjeks
skogburkne
skogkløver
skogstorkenebb
småengkall
småsyre
stormaure
svartvier
sølvbunke
sølvmure
tepperot
tyrihjelm
tågebær
åkerminneblom

20209 Snøve, Rydningen 22.07.06

aurikkelsveve
bjørk
bleikstarr
blokkebær
blåbær
blåklokke
blåkoll
bråtestarr
dunhavre
dunkjempe
dvergjamne
einer
engfrytle
engkvein
engrapp
engsoleie
finnskjegg
fjellfiol
fjellfrøstjerne
fjellmarikåpe
fjellrapp
fjelltimotei
furu
føllblom
grasstjerneblom
gulaks
gulstarr
hårstarr
kornstarr
kvitkløver
legeveronika
løvetann
marikåpe
ryllik
rødkløver
rødsvingel
røsslyng
sauesvingel
seterarve
setermjelt
sumpmaure
sølvbunke
tepperot
tyrihjelm
tyttebær
vanlig arve

20210 Snøve, ovafor Snøve 22.07.06

aurikkelsveve
bjørk
blåbær
blåklokke
bråtestarr
dunhavre
einer
engfiol
engfrytle
enghumleblom
engkvein
engrapp
engsoleie
finnskjegg
fjellfiol
fjellmarikåpe
fjelløyentrøst
fuglestarr
fuglevikke
føllblom
grasstjerneblom
gulaks
gulskolm
harerug
karve
kattefot
kvitkløver
kvitmaure
legeveronika
løvetann
marikåpe
ryllik
rødkløver
rødknapp
rødsvingel
sauesvingel
skogstorkenebb
smyle
småbergknapp
småengkall
stornesle
sumpmaure
sølvbunke
tepperot
tveskjeggveronika
tyrihjelm
tyttebær
vanlig arve

20211 Snøve, ovafor Snøv, rikmyr e 22.07.06

bjønnbrodd
bleikvier
blokkebær
bukkeblad
dvergbjørk
engkvein
fjellsnelle
fjelltistel
flaskestarr
gulstarr
harerug
kornstarr
lappvier
myrfiol
myrfrytle
myrhatt
myrklegg
myrsnelle
rødsvingel
slåttestarr
småsivaks
sumpmaure
sveltull
særbustarr
tepperot
tettegras
torvull

20212 Storlidalen: Stølan 03.08.06

aurikkelsveve
bitterbergknapp
bjørk
bleikstarr
blåbær
blåklokke
bringebær
dunhavre
einer
engfiol
engkvein
engsyre
finnskjegg
fjellfiol
fjellmarikåpe
fjellrapp
fjelløyentrøst
fugletelg
furu
føllblom
gran
grasstjerneblom
groblad
gulaks
harerug
hegg

hengeaks
hundegras
hundekjeks
hårsveve
karve
kjerteløyentrøst
kvitkløver
kvitmaure
legeveronika
marikåpe
markjordbær
prestekrage
ryllik
rødkløver
rødknapp
rødsvingel
røsslyng
sandfiol
sauesvingel
skogstorkenebb
smyle
småbergknapp
småsyre
stemorsblom
stormaure
stornesle
sølvbunke
tepperot
timotei
tyrihjelm
tågebær

20213 Storlidalen: Tørset 03.08.06

bjørk
blåbær
blåklokke
blåkoll
bringebær
duskull
dvergjamne
einer
engfrytle
engkvein
engrapp
engsoleie
engsyre
finnskjegg
fjellfiol
fjellmarikåpe
fjelltimotei
fjelltistel
fjelløyentrøst
fugletelg
føllblom
gaukesyre
gran
grasstjerneblom
gråor
gulaks
gullris
gulstarr
harerug
hegg
hengeving
hundekvein
hårfrytle
jonsokkoll
kjerteløyentrøst
kvitkløver
kvitmaure
kvitsymre
legeveronika
maiblom
marikåpe
myrfiol
ormetelg
perlevintergrønn
prestekrage
ryllik
rød jonsokblom
rødknapp
rødsvingel
røsslyng
seterarve
skogburkne
skoggråurt
skogsiv
skogsnelle
skogstjerne
skogstjerneblom
skogstorkenebb
skrubbær
slirestarr
slåttestarr
småsyre
snauveronika
stjernestarr
stormarimjelle
stornesle
svartvier
sølvbunke
tepperot
tettegras
tunrapp
turt
tveskjeggveronika
tyrihjelm
tyttebær
tågebær
vanlig arve

20214 Storlidalen: Gravaunsetra 03.08.06

bjørk
blåklokke
einer
engfrytle
engkvein
engsnelle
engsyre
finnskjegg
fjellfiol
fjellmarikåpe
fjelltimotei
fugletelg
furu
føllblom
grasstjerneblom
grønnvier
gulaks
harerug
krekling
kvitkløver
lappvier
legeveronika
maiblom
marikåpe
myrfiol
nyseryllik
perlevintergrønn
prestekrage
rogn
ryllik
rødkløver
rødsvingel
skogrørkvein
skogsnelle
skogstorkenebb
skrubbær
smyle
snauveronika
sumpmaure
sølvbunke
tepperot
trådsiv
tunrapp
tyrihjelm
tågebær
vanlig arve

20215 Storlidalen: sør for Gravaunsetra, rikmyr 03.08.06

blokkebær
duskull
dvergbjørk
dystarr
flaskestarr
frynsestarr
krekling
kvitlyng
lappvier
molte
myrhatt
myrklegg
rundsoldogg
røsslyng
skogsnelle
slåttestarr
småtranebær
stjernestarr
stormarimjelle
sveltstarr
sveltull
tepperot
torvull

20216 Storlidalen: nord for Gravaunsetra, rikmyr 03.08.06

bjønnskjegg
bjørk
blokkebær
breiull
bukkeblad
duskull
dvergjamne
elvesnelle
finnskjegg
fjelltistel
flaskestarr
frynsestarr
grønnvier
gråor
gulstarr
harerug
jåblom
kvitlyng
lappvier
mjødurt
myrfiol
myrfrytle
myrhatt
myrklegg
myrsnelle
rundsoldogg
rødsvingel
skogsnelle
slåttestarr
smyle
småtranebær
stjernestarr
sveltstarr
sveltull
tepperot
tettegras
torvull
trådsiv
trådstarr

20217 Storlidalen: sør for Dalen, rikmyr 03.08.06

bjønnskjegg
bjørk
bleikstarr
blokkebær
blåtopp
bukkeblad
duskull
dvergjamne
enghumleblom
engkvein
finnskjegg
fjellfrøstjerne
fjelltistel
flaskestarr
flekkmarihand
frynsestarr
gulaks
gulstarr
harerug
jåblom
klubbestarr
kornstarr
kvitbladtistel
kvitlyng
kvitmaure
lappvier
marikåpe
mjødurt
myrfiol
myrhatt
myrklegg
myrsauløk
myrsnelle
myrøyentrøst
rundsoldogg
røsslyng
skogsiv
skogsnelle
skogstjerne
slåttestarr
smalsoldogg
småtranebær
stjernestarr
sumphaukeskjegg
svarttopp
sveltstarr
sveltull
sølvbunke
tepperot
tettegras
trådstarr

20218 Håker, ovafor garden 29.08.06

aurikkelsveve
bjørk
bleikstarr
blokkebær
blåbær
blåklokke
blåkoll
bringebær
bråtestarr
einer
engfiol
engfrytle
enghumleblom
engkvein
engrapp
engsoleie
engsyre
finnskjegg
firkantperikum
fjellmarikåpe
fjelltimotei
fjelløyentrøst
fuglevikke
furu
føllblom
gjerdevikke
gran
grasstjerneblom
gråor
gulaks
gulstarr
harerug
hårsveve
jonsokkoll
kornstarr
kvitkløver
kvitmaure
legeveronika
marikåpe
mjødurt
myrfiol
myrmjølke
myrsauløk
myrtistel
nyseryllik
prestekrage
ryllik
rødkløver
rødknapp
rødsvingel
sauesvingel
skoggråurt
skogsiv
slåttestarr
smyle
småengkall
småsyre
snauveronika
stjernestarr
stornesle
sumpmaure
svartvier
sølvbunke
tepperot
trådsiv
tveskjeggveronika
tyrihjelm
vanlig arve
åkersnelle

20219 Grøset 29.08, 11.09.06

aurikkelsveve
bakkesøte
bittersøte
bjørk
bleikstarr
blåbær
blåklokke
blåkoll
dunhavre
dunkjempe
einer
engfiol
engkvein
engrapp
engsmelle
engsoleie
engsyre
finnskjegg
firkantperikum
fjellmarikåpe
fjelltimotei
fjelløyentrøst
flekkgrisøre
flekkmure
fuglestarr
fuglevikke
føllblom
gjeldkarve
gjerdevikke
grasstjerneblom
gulaks
gulskolm
harerug
hundegras
hårsveve
jonsokkoll
kjerteløyentrøst
kransmynte
kvitbladtistel
kvitkløver
kvitmaure
legeveronika
løvetann
marikåpe
markjordbær
mjødurt
myrtistel
osp
prestekrage
rogn
ryllik
rød jonsokblom
rødkløver
rødknapp
rødsvingel
sibirbjønnkjeks
skogfiol
skoggråurt
skogkløver
skogstorkenebb
smyle
småbergknapp
småengkall
småmarimjelle
snøsøte
stemorsblom
stornesle
sølvbunke
tepperot
tiriltunge
tveskjeggveronika
tyrihjelm
tågebær
vanlig arve

20220 Slettvoll vest for alpinbakke 29.08.06

aurikkelsveve
bakkesøte
bittersøte

bjørk
bleikstarr
bråtestarr
dunhavre
dunkjempe
einer
engfiol
engfrytle
enghumleblom
engkvein
engsoleie
finnskjegg
firkantperikum
fjelløyentrøst
flekkmure
føllblom
fuglevikke
furu
gjeldkarve
grønnkurle
gulaks
harerug
hårstarr
hundegras
jåblom
kjerteløyentrøst
kvitkløver
kvitmaure
marikåpe
markjordbær
prestekrage
rødkløver
rødknapp
rødsvingel
ryllik
setermjelt
skogkløver
skogstorkenebb
småengkall
smyle
sølvbunke
tepperot
tyttebær

20221 Dindalen: Nerholsetra 29.08.06

aurikkelsveve
bjørk
blåbær
blåklokke
bråtestarr
einer
engfiol
engfrytle
engkvein
engsoleie
engsyre
finnskjegg
fjellmarikåpe
fjelltimotei
fjelløyentrøst
føllblom
grasstjerneblom
gulaks
harerug
kattefot
krekling
kvitkløver
kvitmaure
lappvier
legeveronika
maiblom
marikåpe
myrfiol
ryllik
røsslyng
sauesvingel
seterstarr
skogstjerne
smyle
sølvbunke
tyttebær

20222 Dindalen: Øyasetra 29.08.06

aurikkelsveve
bjørk
blokkebær
blåbær
blåklokke
duskull
einer
engfrytle
engkvein
engsyre
finnskjegg
fjellmarikåpe
fjellstjerneblom
fjelltimotei
fjelløyentrøst
flaskestarr
fugletelg
føllblom
grasstjerneblom
gulaks
harerug
kjerteløyentrøst
krekling
lappvier
marikåpe
molte
myrfiol
myrmjølke
ryllik
sauesvingel
skogstjerne
slåttestarr
smyle
stivstarr
stjernestarr
sølvbunke
trefingerurt
trådsiv
tunrapp
tyrihjelm
tyttebær
vanlig arve

20223 Dindalen: Uvssetra 29.08.06

aurikkelsveve
bjørk
blåbær
blåklokke
duskull
dvergbjørk
dverggråurt
einer
elvesnelle
engfrytle
engkvein
engsyre
finnskjegg
fjellmarikåpe
flaskestarr
frynsestarr
føllblom
grasstjerneblom
harerug
hengeving
kildeurt
krekling
kvitkløver
løvetann
marikåpe
musøre
myrfiol
myrhatt
myrmjølke
nyseryllik
røsslyng
seterarve
slåttestarr
smyle
snipestarr
stjernesildre
sumpmaure
sølvbunke
tettegras
trefingerurt
trådsiv
tyrihjelm
vanlig arve

20224 Dindalen: Isholsetra 29.08.06

aurikkelsveve
bjørk
blåbær
blåklokke
blåkoll
dvergjamne
einer
engfrytle
engkvein
engsoleie
engsyre
finnskjegg
fjellmarikåpe
fjelltimotei
føllblom
grasstjerneblom
gulaks
kvitkløver
lappvier
legeveronika
marikåpe
myrfiol
prestekrage
ryllik
rødsvingel
røsslyng
sauesvingel
smyle
sølvbunke
trådsiv
tyrihjelm
tyttebær

20225 Kleiv-gardene: Liabø: Trøabakken 30.08.06

aksfrytle
bakkemynte
bakkeveronika
beitesveve
bjørk
bleikstarr
blåklokke
bringebær
bustnype
dunkjempe
einer
engfiol
engfrytle
engkvein
engsmelle
engsvingel
fagerknoppurt
finnskjegg
firkantperikum
fjellmarikåpe
fjellrapp
fuglevikke
føllblom
gjeldkarve
gråor
gulaks
gulskolm
hundegras
hundekjeks
hårsveve
jonsokkoll
kattefot
kveke
kvitbladtistel
kvitkløver
kvitmaure
legeveronika
lintorskemunn
lodnerublom
løvetann
marikåpe
markjordbær
nyseryllik
prestekrage
reinfann
rogn
ryllik
rødkløver
rødknapp
rødsvingel
skogmarihand
skogstorkenebb
sløke
småbergknapp
småengkall
småsyre
stormaure
sølvbunke
sølvmure
timotei
tiriltunge
tveskjeggveronika
tågebær
åkerminneblom
åkersnelle

20226 Håker 266/1 beite nedafor vegen 30.08.06

aurikkelsveve
bakkesøte
bjørk
blåklokke
blåkoll
dunhavre
dunkjempe
einer
engkvein
engsoleie
engsvingel
fagerknoppurt
finnskjegg
fjelltimotei
fuglevikke
føllblom
gjeldkarve
grasstjerneblom
gulskolm
harerug
hegg
hundekjeks
hårsveve
kjerteløyentrøst
kvitkløver
løvetann
marikåpe
markjordbær
prestekrage
rogn
ryllik
rødkløver
rødknapp
sauesvingel
sibirbjønnkjeks
skogkløver
småbergknapp
stormaure
stornesle
sølvbunke
tepperot
tveskjeggveronika
vanlig arve

20227 Håker 266/1 hagemark nedafor vegen 30.08.06

aurikkelsveve
bjørk
blåbær
blåkoll
bringebær
dunhavre
dunkjempe
einer
engkvein
engrapp
fjelltimotei
fuglevikke
furu
føllblom
gjeldkarve
gran
gulskolm
harerug
hegg
hundegras
hårsveve
kvitkløver
kvitmaure
legeveronika
marikåpe
osp
prestekrage
rogn
ryllik
rødkløver
rødknapp
rødsvingel
selje
skogkløver
skogstorkenebb
sølvbunke
tyrihjelm
tågebær

20228 Håker 269/1 beite nedafor vegen 30.08.06

aurikkelsveve
bakkesøte
bekkeblom
blåbær
blåkoll
dunhavre
dunkjempe
dvergjamne
einer
engfiol
engkvein
engsmelle
engsoleie
finnskjegg
føllblom
gjeldkarve
gran
groblad
gulaks
gulskolm
harerug
hundegras
hårsveve
kattefot
kjerteløyentrøst
krypsoleie
kvitkløver
lintorskemunn
markjordbær
prestekrage
rødkløver
rødknapp
rødsvingel
sandløvetann cf.
skogkløver
småengkall
stornesle
sumpmaure
sølvbunke
takhaukeskjegg
tepperot
tiriltunge
trådsiv
vanlig arve

20229 Håker 269/1 rikmyr nedafor vegen 30.08.06

bjønnbrodd
bjørk
blåtopp
breiull
bukkeblad
duskull
dvergjamne
einer
fjellfrøstjerne
flaskestarr
fuglevikke
furu
føllblom
gulstarr
harerug
jåblom
kornstarr
kvitmaure

mjødurt
myrfiol
myrsauløk
myrsnelle
rødsvingel
slåttestarr
sumpmaure
sølvbunke
tepperot
trådstarr

20230 Gulaker øvre, nedafor vegen 30.08.06

aurikkelsveve
bakkesøte
bjørk
blåklokke
blåkoll
bleikstarr
dunhavre
dunkjempe
duskull
einer
engfiol
enghumleblom
engkvein
engrapp
engsnelle
engsoleie
fjellfiol
føllblom
fuglevikke
furu
gjerdevikke
gran
grasstjerneblom
groblad
grønnstarr
gulaks
gulskolm
gulstarr
hårstarr
hårsveve
hegg
høymol
hundekjeks
karve
kornstarr
krypkvein
krypsoleie
kvitbladtistel
lerk
løvetann
markjordbær
mjødurt
prestekrage
rødkløver
rødknapp
rødsvingel
ryllik
sibirbjønnkjeks
skogkløver
skogsiv
sølvbunke
stornesle
tyrihjelm
tyttebær
vanlig arve

20231 Gulaker nedre, hagemark 30.08.06

aurikkelsveve
bjørk
blåklokke
dunhavre
dunkjempe
einer
engkvein
engrapp
engsoleie
engsyre
føllblom
gran
grasstjerneblom
gulskolm
hegg
hundegras
hundekjeks
hårsveve
kvitkløver
kvitmaure
løvetann
marikåpe
markjordbær
osp
rogn
ryllik
rødsvingel
stornesle
sølvbunke
sølvmure
tveskjeggveronika
tyrihjelm
vanlig arve

20232 Gorset, Øvre 30.08.06

aurikkelsveve
bakkesøte
bjørk
blåklokke
blåkoll
dunhavre
dunkjempe
dvergjamne
einer
engfiol
enghumleblom
engkvein
engrapp
finnskjegg
firkantperikum
fjellmarikåpe
føllblom
gaukesyre
grasstjerneblom
gulaks
gulstarr
harerug
hårstarr
jåblom
kattefot
kjerteløyentrøst
kornstarr
kvitkløver
kvitmaure
legeveronika
marikåpe
markjordbær
mjødurt
myrfiol
ryllik
rødkløver
rødsvingel
sauesvingel
skogstorkenebb
slåttestarr
småengkall
småsyre
sumpmaure
sølvbunke
tepperot
tiriltunge
tyrihjelm
tyttebær

20233 Båggåstranda: Bjørga (Løkkja) 31.08.06

aurikkelsveve
bakkesøte
bjørk
blåbær
blåklokke
dunhavre
einer
engfiol
engkvein
engrapp
engsoleie
finnskjegg
fjellfiol
fjelltimotei
fuglevikke
furu
føllblom
gjerdevikke
grasstjerneblom
gulaks
gulskolm
harerug
kattefot
kvitkløver
legeveronika
løvetann
maiblom
markjordbær
osp
rogn
ryllik
rødkløver
rødknapp
rødsvingel
sandfiol
sauesvingel
skogstorkenebb
smyle
småengkall
sumpmaure
sølvbunke
tepperot
tveskjeggveronika
tyrihjelm
tyttebær
vanlig arve
åkersnelle

20234 Båggåstranda: Bjørkåsen 31.08.06

aurikkelsveve
bakkesøte
bekkeblom
bjørk
bleikstarr
blåklokke
blåkoll
dvergjamne
einer
engfrytle
engkvein
engsoleie
finnskjegg
fjelltimotei
fuglevikke
furu
føllblom
grasstjerneblom
grønnstarr
gulaks
harerug
jåblom
karve
kattefot
kjerteløyentrøst
kornstarr
kvitbladtistel
kvitkløver
maiblom
marikåpe
osp
ryllik
rødkløver
rødknapp
rødsvingel
sauesvingel
smyle
stornesle
sumpmaure
sølvbunke
tepperot
tyrihjelm
tyttebær
vanlig arve

20235 Sæter, Øvre 31.08.06

aksfrytle
aurikkelsveve
bakkestjerne
bakkesøte
bjørk
bleikstarr
blåbær
blåklokke
blåkoll
bråtestarr
dunkjempe
einer
engfiol
engfrytle
engkvein
engsoleie
engsyre
finnskjegg
fjellfiol
fjellmarikåpe
fjelltimotei
flekkmure
fløyelsmarikåpe
fuglestarr
fuglevikke
føllblom
gaukesyre
gjeldkarve
grasstjerneblom
grønnstarr
gråor
gulaks
harerug
jonsokkoll
kattefot
kjerteløyentrøst
kornstarr
krekling
krypsoleie
kvitkløver
kvitmaure
legeveronika
maiblom
marikåpe
markjordbær
prestekrage
ryllik
rødkløver
rødknapp
rødsvingel
sauesvingel
sibirbjønnkjeks
skogsiv
skogstorkenebb
slirestarr
smyle
småbergknapp
småsyre
stormaure
sumpmaure
sølvbunke
tepperot
tiriltunge
tyrihjelm
tyttebær
vanlig arve

20236 Båggåstranda: Nervika 31.08.06

aurikkelsveve
bakkesøte
bjørk
blåklokke
dunhavre
dunkjempe
einer
engfiol
engfrytle
engkvein
engsoleie
flekkmure
fuglevikke
furu
gjeldkarve
grasstjerneblom
gulaks
gulskolm
harerug
kjerteløyentrøst
kveke
kvitkløver
kvitmaure
lintorskemunn
løvetann
marikåpe
markjordbær
prestekrage
ryllik
rødkløver
rødknapp
rødsvingel
sauesvingel
selje
skogstorkenebb
smalfrøstjerne
smyle
stornesle
sølvbunke
vanlig arve

Sopplister for lokaliteter

Lokalitetene er sortert etter stigende lokalitetsnummer. Soppartene er sortert alfabetisk etter latinsk navn.

20084 Vammervoll 11.09.2006

fiolett rødskivesopp *Entoloma mougeotii*
melrødskivesopp *Entoloma prunuloides* (NT)
krittvokssopp *Hygrocybe virginea*
slank flekkskivesopp *Panaeolus acuminatus*
vanlig flekkskivesopp *Panaeolus sphinctrinus*
fjellkremle *Russula nana*
sitronkragesopp *Stropharia semiglobata*

20138 Engan: N for Søstu (1) 11.09.2006

lumsk traktsopp *Clitocybe dealbata*
hjulblekksopp *Coprinus plicatilis*
lillagrå rødskivesopp *Entoloma griseocyaneum* (NT)
vorterødskivesopp *Entoloma papillatum*
melrødskivesopp *Entoloma prunuloides* (NT)
rombesporet rødskivesopp *Entoloma rhombisporum* (NT)
silkerødskivesopp *Entoloma sericellum*
beiterødskivesopp *Entoloma sericeum*
mørktannet rødskivesopp *Entoloma serrulatum*
mønjevokssopp *Hygrocybe coccinea*
kjeglevokssopp *Hygrocybe conica*
liten vokssopp *Hygrocybe insipida*
grønn vokssopp *Hygrocybe psittacina*
krittvokssopp *Hygrocybe virginea*
slank flekkskivesopp *Panaeolus acuminatus*
slåttesopp *Panaeolus foenisecii*
grasfleinsopp *Psilocybe inquilina*
fjellkremle *Russula nana*

20194 Åmotsdalen: Halsen Ø 11.09.2006

halmsopp *Bolbitius titubans*
stilkrøyksopp *Calvatia excipuliformis*
stjernesporet rødskivesopp *Entoloma conferendum*
blekskivet rødskivesopp *Entoloma infula*
semsket rødskivesopp *Entoloma jubatum* (NT)
beiterødskivesopp *Entoloma sericeum*
kjeglevokssopp *Hygrocybe conica*
vårmunkehatt *Melanoleuca cognata*
elfenbenhette *Mycena flavoalba*
slank flekkskivesopp *Panaeolus acuminatus*
slåttesopp *Panaeolus foenisecii*
fjellkremle *Russula nana*

20195 Åmotsdalen: Halsen N 11.09.2006

kjeglesopp-art *Conocybe sp.*
stjernesporet rødskivesopp *Entoloma conferendum*
beiterødskivesopp *Entoloma sericeum*
kjeglevokssopp *Hygrocybe conica*
krittvokssopp *Hygrocybe virginea*
slåttesopp *Panaeolus foenisecii*

20201 Hevle: Øverlykkja 03.07.2006

fiolett rødskivesopp *Entoloma mougeotii*

20206 Nordvika 22.07.2006

puddertraktsopp *Clitocybe nebularis*
mørktannet rødskivesopp *Entoloma serrulatum*
slåttesopp *Panaeolus foenisecii*
sitronkragesopp *Stropharia semiglobata*

20214 Storlidalen: Gravaunsetra 03.08.2006

sitronkragesopp *Stropharia semiglobata*

20217 Storlidalen: sør for Dalen, rikmyr 03.08.2006

tjærerødskivesopp *Entoloma poliopus*

20218 Håker, ovafor garden 29.08.2006

hvit køllesopp *Clavaria falcata*
blåstilket rødskivesopp *Entoloma asprellum*
bronserødskivesopp *Entoloma formosum*
blekskivet rødskivesopp *Entoloma infula*
- *Entoloma lividocyanulum*
silkerødskivesopp *Entoloma sericellum*
gul vokssopp *Hygrocybe chlorophana*
kjeglevokssopp *Hygrocybe conica*
brunfnokket vokssopp *Hygrocybe helobia*
rødnende lutvokssopp *Hygrocybe ingrata* (NT)
liten vokssopp *Hygrocybe insipida*
grå vokssopp *Hygrocybe irrigata*
seig vokssopp *Hygrocybe laeta var. flava*
mørkskjellet vokssopp *Hygrocybe turunda* (NT)
grasfleinsopp *Psilocybe inquilina*
spiss fleinsopp *Psilocybe semilanceata*
hvit kragesopp *Stropharia albonitens*
blågrønn kragesopp *Stropharia cyanea*

20219 Grøset 29.08. og 11.09.2006

tuet køllesopp *Clavaria fragilis*
gul småfingersopp *Clavulinopsis corniculata*
rødnende slørsopp *Cortinarius cyanites*
kransslørsopp *Cortinarius triumphans*
blåstilket rødskivesopp *Entoloma asprellum*
praktrødskivesopp *Entoloma bloxamii* (VU)
svartblå rødskivesopp *Entoloma chalybaeum*
ravnerødskivesopp *Entoloma corvinum* (NT)
- *Entoloma exile*
bronserødskivesopp *Entoloma formosum*
lillagrå rødskivesopp *Entoloma griseocyaneum* (NT)
blekskivet rødskivesopp *Entoloma infula*
fiolett rødskivesopp *Entoloma mougeotii*
- *Entoloma neglectum* (DD)
vorterødskivesopp *Entoloma papillatum*
lillabrun rødskivesopp *Entoloma porphyrophaeum* (NT)
melrødskivesopp *Entoloma prunuloides* (NT)
rombesporet rødskivesopp *Entoloma rhombisporum* (NT)
- *Entoloma cf. scabrosum*
beiterødskivesopp *Entoloma sericeum*
mørktannet rødskivesopp *Entoloma serrulatum*
- *Entoloma velenovskyi* (NT)
- *Entoloma xanthochroum*
lodden begermorkel *Helvella macropus*
kantarellvokssopp *Hygrocybe cantharellus*
gul vokssopp *Hygrocybe chlorophana*
mønjevokssopp *Hygrocybe coccinea*
kjeglevokssopp *Hygrocybe conica*
liten vokssopp *Hygrocybe insipida*
grå vokssopp *Hygrocybe irrigata*
bitter vokssopp *Hygrocybe mucronella*

engvokssopp *Hygrocybe pratensis*
spiss vokssopp *Hygrocybe persistens*
skarlagenvokssopp *Hygrocybe punicea*
rødskivevokssopp *Hygrocybe quieta* (NT)
honningvokssopp *Hygrocybe reidii*
mørkskjellet vokssopp *Hygrocybe turunda* (NT)
krittvokssopp *Hygrocybe virginea*
elfenbenhette *Mycena flavoalba*
stankkremle *Russula foetens*
smørkremle *Russula lutea*
fjellkremle *Russula nana*

20220 Slettvoll vest for alpinbakke 29.08.2006

beitesjampinjong *Agaricus campestris*
tuet køllesopp *Clavaria fragilis*
grå duftrødskivesopp *Entoloma ameides* (NT)
praktrødskivesopp *Entoloma bloxamii* (VU)
ravnerødskivesopp *Entoloma corvinum* (NT)
lillagrå rødskivesopp *Entoloma griseocyaneum* (NT)
- *Entoloma longistriatum*
beiterødskivesopp *Entoloma sericeum*
mørktannet rødskivesopp *Entoloma serrulatum*
kjeglevokssopp *Hygrocybe conica*
spiss vokssopp *Hygrocybe persistens*

20221 Dindalen: Nerholsetra 29.08.2006

lumsk traktsopp *Clitocybe dealbata*
semsket rødskivesopp *Entoloma jubatum* (NT)
- *Entoloma longistriatum*
slank flekkskivesopp *Panaeolus acuminatus*
spiss fleinsopp *Psilocybe semilanceata*

20222 Dindalen: Øyasetra 29.08.2006

beitesjampinjong *Agaricus campestris*
stor eggrøyksopp *Bovista nigrescens*
klubbetraktsopp *Clitocybe clavipes*
sommertraktsopp *Clitocybe gibba*
okergul grynhatt *Cystoderma amianthinum*
stjernesporet rødskivesopp *Entoloma conferendum*
engvokssopp *Hygrocybe pratensis*
lakssopp *Laccaria laccata*
vorterøyksopp *Lycoperdon perlatum*
slåttesopp *Panaeolus foenisecii*
spiss fleinsopp *Psilocybe semilanceata*

20223 Dindalen: Uvssetra 29.08.2006

stor eggrøyksopp *Bovista nigrescens*
stjernesporet rødskivesopp *Entoloma conferendum*
silkerødskivesopp *Entoloma sericellum*
beiterødskivesopp *Entoloma sericeum*
eggegul vokssopp *Hygrocybe citrinopallida*
hvit fjellmunkehatt *Melanoleuca subalpina*
reddikhette *Mycena pura*
spiss fleinsopp *Psilocybe semilanceata*

20226 Håker 266/1 beite nedafor vegen 30.08.2006

liten eggrøyksopp *Bovista plumbea*
stilkrøyksopp *Calvatia excipuliformis*
ruterøyksopp *Calvatia utriformis*
tuet køllesopp *Clavaria fragilis*
rødgul småkøllesopp *Clavulinopsis laeticolor*
blåstilket rødskivesopp *Entoloma asprellum*
ravnerødskivesopp *Entoloma corvinum* (NT)
lillagrå rødskivesopp *Entoloma griseocyaneum* (NT)
blekskivet rødskivesopp *Entoloma infula*
vorterødskivesopp *Entoloma papillatum*
melrødskivesopp *Entoloma prunuloides* (NT)
beiterødskivesopp *Entoloma sericeum*
skjør vokssopp *Hygrocybe ceracea*
kjeglevokssopp *Hygrocybe conica*
liten vokssopp *Hygrocybe insipida*
spiss vokssopp *Hygrocybe persistens*
grønn vokssopp *Hygrocybe psittacina*
krittvokssopp *Hygrocybe virginea*
slåttesopp *Panaeolus foenisecii*
grasfleinsopp *Psilocybe inquilina*
sitronkragesopp *Stropharia semiglobata*

20227 Håker 266/1 hagemark nedafor vegen 30.08.2006

liten eggrøyksopp *Bovista plumbea*
stjernesporet rødskivesopp *Entoloma conferendum*
vorterødskivesopp *Entoloma papillatum*
mørktannet rødskivesopp *Entoloma serrulatum*
lutvokssopp *Hygrocybe nitrata*
spiss vokssopp *Hygrocybe persistens*
grønn vokssopp *Hygrocybe psittacina*
fjellkremle *Russula nana*

20228 Håker 269/1 beite nedafor vegen 30.08.2006

beitesjampinjong *Agaricus campestris*
liten eggrøyksopp *Bovista plumbea*
tuet køllesopp *Clavaria fragilis*
ravnerødskivesopp *Entoloma corvinum* (NT)
lillagrå rødskivesopp *Entoloma griseocyaneum* (NT)
fiolett rødskivesopp *Entoloma mougeotii*
vorterødskivesopp *Entoloma papillatum*
- *Entoloma politoflavipes* (VU)
melrødskivesopp *Entoloma prunuloides* (NT)
mørktannet rødskivesopp *Entoloma serrulatum*
kantarellvokssopp *Hygrocybe cantharellus*
kjeglevokssopp *Hygrocybe conica*
liten vokssopp *Hygrocybe insipida*
bitter vokssopp *Hygrocybe mucronella*
lutvokssopp *Hygrocybe nitrata*
hvit fjellmunkehatt *Melanoleuca subalpina*
elfenbenhette *Mycena flavoalba*

20229 Håker 269/1 beitemyr 30.08.2006

- *Entoloma exile*

20230 Gulaker øvre, nedafor vegen 30.08.2006

ruterøyksopp *Calvatia utriformis*
tuet køllesopp *Clavaria fragilis*
røykkøllesopp *Clavaria fumosa* (NT)
- *Entoloma caesiocinctum*
- *Entoloma exile*
lillagrå rødskivesopp *Entoloma griseocyaneum* (NT)
blekskivet rødskivesopp *Entoloma infula*
- *Entoloma longistriatum*
fiolett rødskivesopp *Entoloma mougeotii*
vorterødskivesopp *Entoloma papillatum*
tjærerødskivesopp *Entoloma poliopus*
melrødskivesopp *Entoloma prunuloides* (NT)
beiterødskivesopp *Entoloma sericeum*
mørktannet rødskivesopp *Entoloma serrulatum*
kantarellvokssopp *Hygrocybe cantharellus*
kjeglevokssopp *Hygrocybe conica*
liten vokssopp *Hygrocybe insipida*
grå vokssopp *Hygrocybe irrigata*
lutvokssopp *Hygrocybe nitrata*

spiss vokssopp *Hygrocybe persistens*
engvokssopp *Hygrocybe pratensis*
grønn vokssopp *Hygrocybe psittacina*
slank flekkskivesopp *Panaeolus acuminatus*
grasfleinsopp *Psilocybe inquilina*
fjellkremle *Russula nana*
fjellkremle *Russula nana*

20231 Gulaker nedre, hagemark 30.08.2006

liten eggrøyksopp *Bovista plumbea*
gulbrun narrevokssopp *Camarophyllopsis schulzeri* (NT)
stjernesporet rødskivesopp *Entoloma conferendum*
lillagrå rødskivesopp *Entoloma griseocyaneum* (NT)
vorterødskivesopp *Entoloma papillatum*
tjærerødskivesopp *Entoloma poliopus*
melrødskivesopp *Entoloma prunuloides* (NT)
silkerødskivesopp *Entoloma sericellum*
beiterødskivesopp *Entoloma sericeum*
mørktannet rødskivesopp *Entoloma serrulatum*
kjeglevokssopp *Hygrocybe conica*
liten vokssopp *Hygrocybe insipida*
engvokssopp *Hygrocybe pratensis*
grønn vokssopp *Hygrocybe psittacina*
elfenbenhette *Mycena flavoalba*

20232 Gorset, Øvre 30.08.2006

tuet køllesopp *Clavaria fragilis*
lillagrå rødskivesopp *Entoloma griseocyaneum* (NT)
- *Entoloma longistriatum*
fiolett rødskivesopp *Entoloma mougeotii*
vorterødskivesopp *Entoloma papillatum*
tjærerødskivesopp *Entoloma poliopus*
melrødskivesopp *Entoloma prunuloides* (NT)
silkerødskivesopp *Entoloma sericellum*
mørktannet rødskivesopp *Entoloma serrulatum*
kjeglevokssopp *Hygrocybe conica*
slåttesopp *Panaeolus foenisecii*
fjellkremle *Russula nana*

20233 Båggåstranda: Bjørga (Løkkja) 31.08.2006

rosa fagerhatt *Calocybe carnea*
sommertraktsopp *Clitocybe gibba*
kjeglesopp-art *Conocybe sp.*
lillagrå rødskivesopp *Entoloma griseocyaneum* (NT)
semsket rødskivesopp *Entoloma jubatum* (NT)
- *Entoloma lividocyanulum*
- *Entoloma longistriatum*
vorterødskivesopp *Entoloma papillatum*
melrødskivesopp *Entoloma prunuloides* (NT)
beiterødskivesopp *Entoloma sericeum*
klokkehatt-art *Galerina sp.*
skjør vokssopp *Hygrocybe ceracea*
mønjevokssopp *Hygrocybe coccinea*
grå vokssopp *Hygrocybe irrigata*
engvokssopp *Hygrocybe pratensis*
rødskivevokssopp *Hygrocybe quieta* (NT)
krittvokssopp *Hygrocybe virginea*
slåttesopp *Panaeolus foenisecii*

20234 Båggåstranda: Bjørkåsen 31.08.2006

halmsopp *Bolbitius vitellinus*
rabarbrasopp *Chroogomphus rutilus*
tuet køllesopp *Clavaria fragilis*
dvergmelsopp *Clitopilus scyphoides*
rødbrun grynhatt *Cystoderma granulosum*
blåstilket rødskivesopp *Entoloma asprellum*
ravnerødskivesopp *Entoloma corvinum* (NT)
- *Entoloma exile*
bronserødskivesopp *Entoloma formosum*
lillagrå rødskivesopp *Entoloma griseocyaneum* (NT)
- *Entoloma longistriatum*
- *Entoloma minutum*
fiolett rødskivesopp *Entoloma mougeotii*
vorterødskivesopp *Entoloma papillatum*
- *Entoloma politoflavipes* (VU)
melrødskivesopp *Entoloma prunuloides* (NT)
rombesporet rødskivesopp *Entoloma rhombisporum* (NT)
mørktannet rødskivesopp *Entoloma serrulatum*
gul vokssopp *Hygrocybe chlorophana*
kjeglevokssopp *Hygrocybe conica*
lutvokssopp *Hygrocybe nitrata*
spiss vokssopp *Hygrocybe persistens*
honningvokssopp *Hygrocybe reidii*
mørkskjellet vokssopp *Hygrocybe turunda* (NT)
krittvokssopp *Hygrocybe virginea*
slåttesopp *Panaeolus foenisecii*
grasfleinsopp *Psilocybe inquilina*
fjellkremle *Russula nana*
blågrønn kragesopp *Stropharia cyanea*

20235 Sæter, Øvre 31.08.2006

beitesjampinjong *Agaricus campestris*
stor eggrøyksopp *Bovista nigrescens*

20236 Båggåstranda: Nervika 31.08. og 11.09.2006

beitesjampinjong *Agaricus campestris*
tuet køllesopp *Clavaria fragilis*
gul småfingersopp *Clavulinopsis corniculata*
rødgul småkøllesopp *Clavulinopsis laeticolor*
kvit anistraktsopp *Clitocybe fragrans*
sommertraktsopp *Clitocybe gibba*
dvergmelsopp *Clitopilus scyphoides*
- *Entoloma aff. cettoi*
blåstilket rødskivesopp *Entoloma asprellum*
- *Entoloma caesiocinctum*
- *Entoloma aff. cettoi*
ravnerødskivesopp *Entoloma corvinum* (NT)
lillagrå rødskivesopp *Entoloma griseocyaneum* (NT)
- *Entoloma longistriatum*
vorterødskivesopp *Entoloma papillatum*
tjærerødskivesopp *Entoloma poliopus*
- *Entoloma politoflavipes* (VU)
melrødskivesopp *Entoloma prunuloides* (NT)
- *Entoloma pseudoturci*
rombesporet rødskivesopp *Entoloma rhombisporum* (NT)
beiterødskivesopp *Entoloma sericeum*
mørktannet rødskivesopp *Entoloma serrulatum*
klokkehatt-art *Galerina sp.*
skjelljordtunge *Geoglossum fallax*
kjeglevokssopp *Hygrocybe conica*
skifervokssopp *Hygrocybe lacmus* (NT)
bitter vokssopp *Hygrocybe mucronella*
lutvokssopp *Hygrocybe nitrata*
spiss vokssopp *Hygrocybe persistens*
engvokssopp *Hygrocybe pratensis*
grønn vokssopp *Hygrocybe psittacina*
krittvokssopp *Hygrocybe virginea*
elfenbenhette *Mycena flavoalba*
slank flekkskivesopp *Panaeolus acuminatus*
slåttesopp *Panaeolus foenisecii*
fjellkremle *Russula nana*

Kart

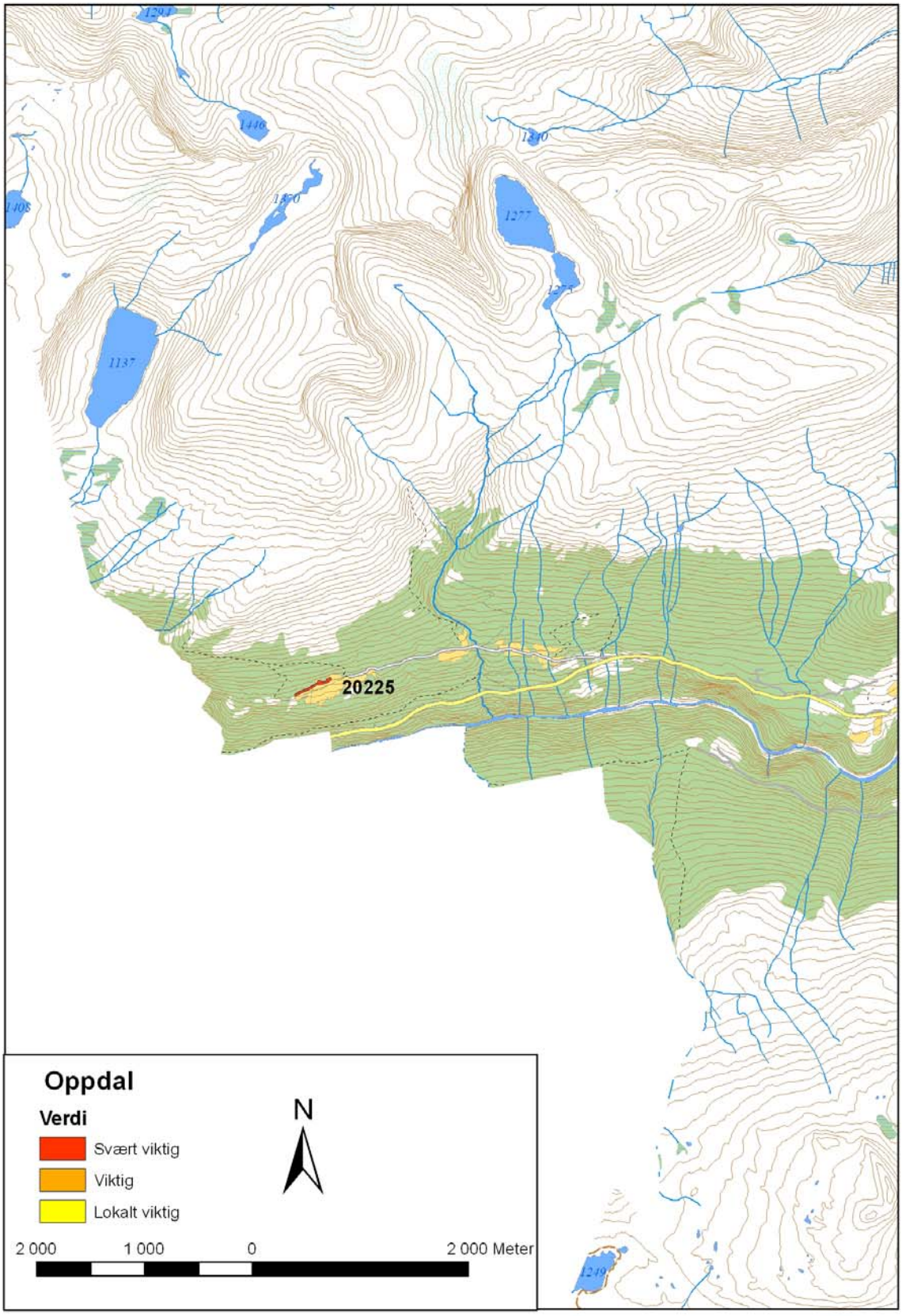

Kart 1. Kleivgardene m.m.

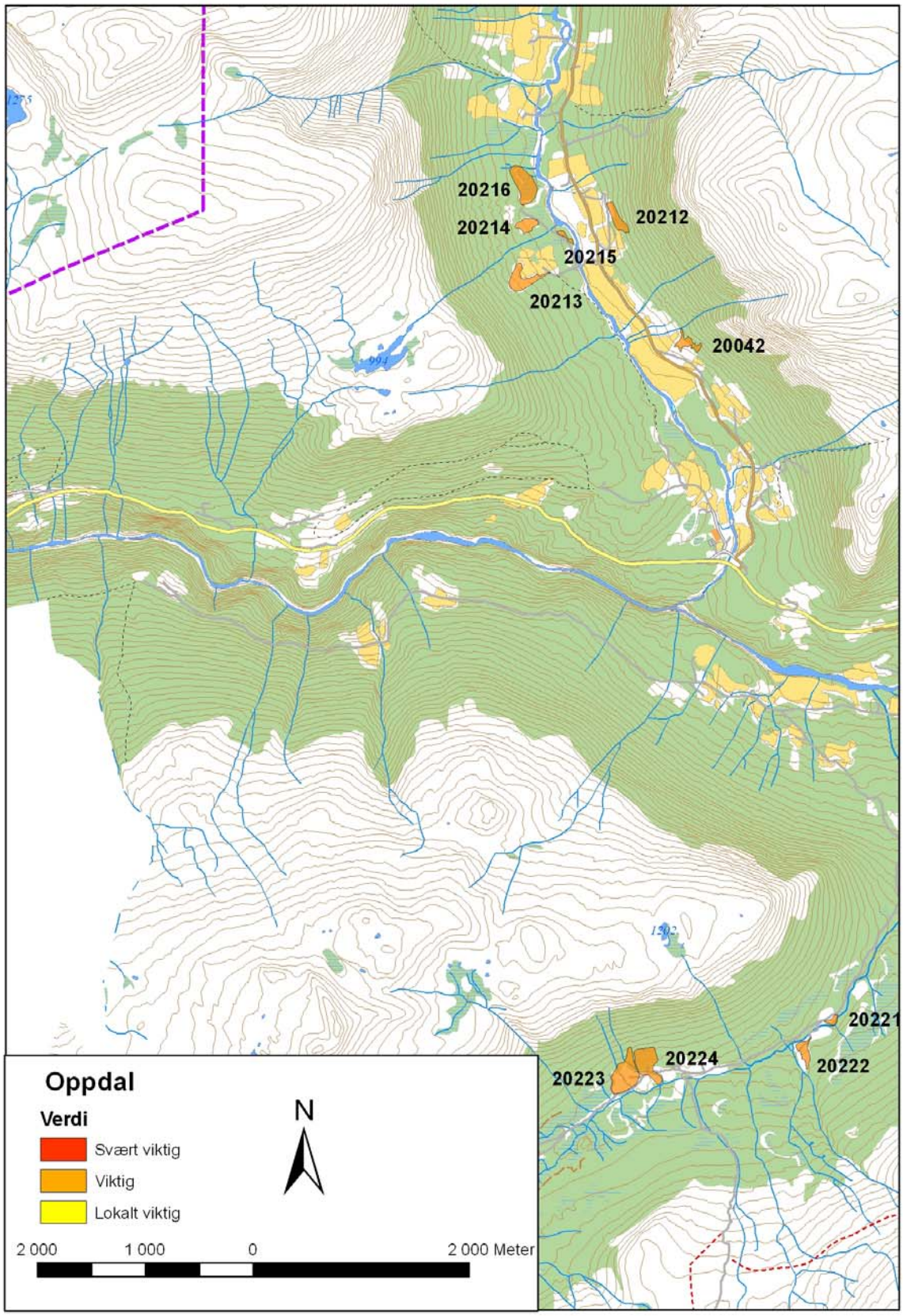

Kart 2. Storlidalen og Dindalen.

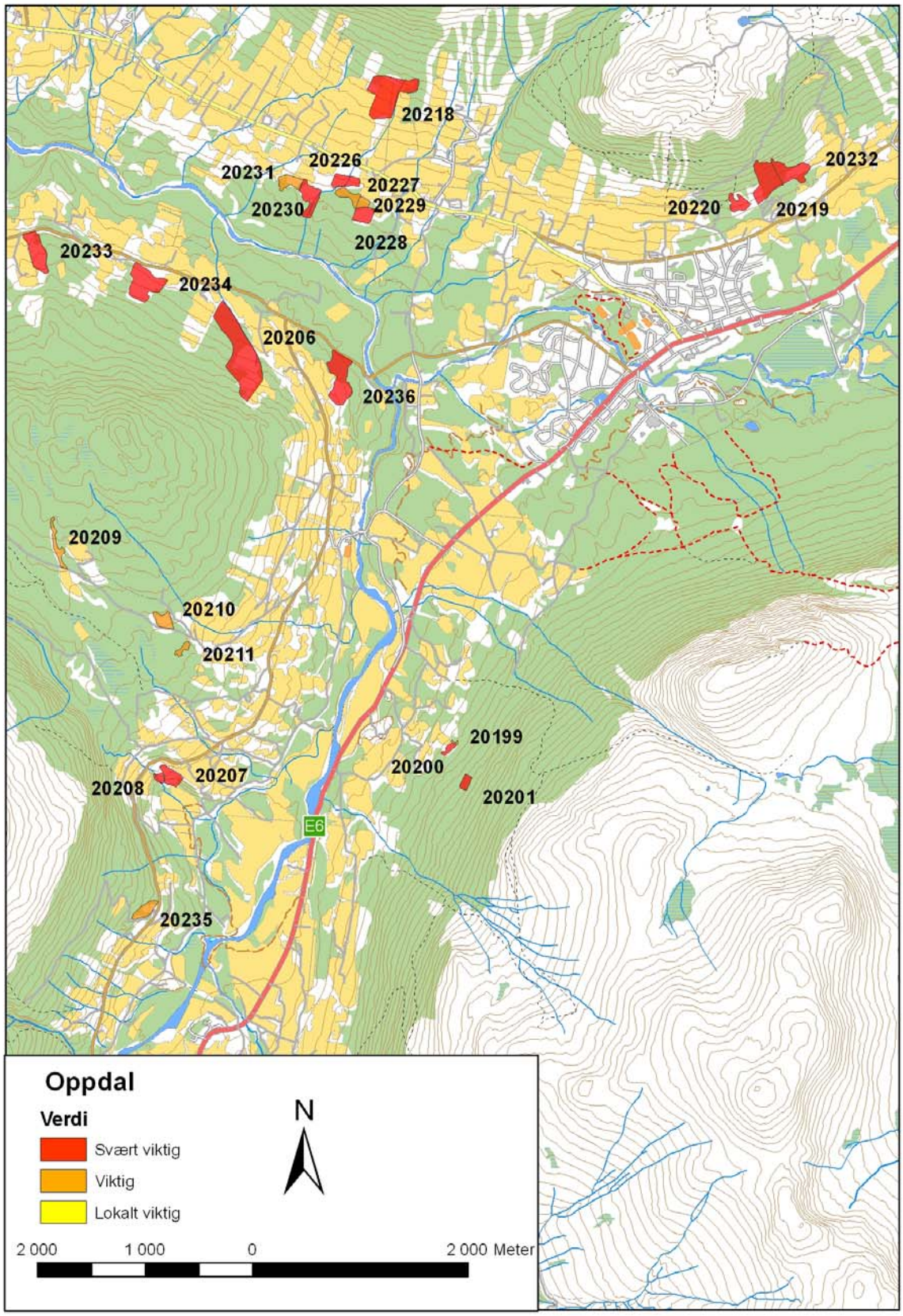

Kart 3. Oppdalsbygda fra Auna til Lo.

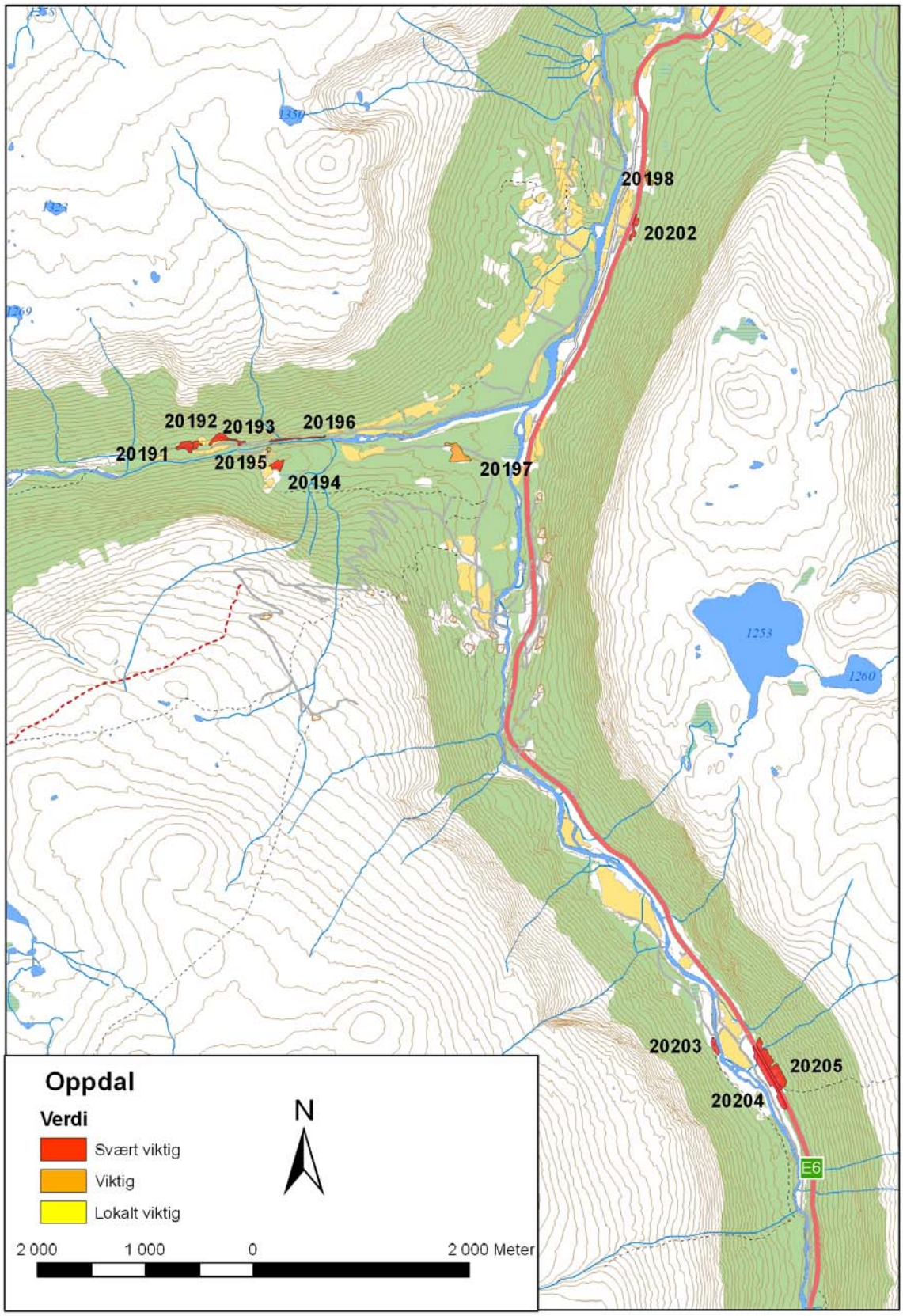

Kart 4. Engan-Åmotsdalen-Drivdalen.